证书等级：乙　级　　ISO9001:2015 质量体系认证
证书编号：A142007305　　注册号：08924Q51392R0M

# 点军区禁止开垦陡坡地范围划定

# 技术报告

宜昌市水利水电勘察设计院有限公司
Yichang Water Conservancy and Hydropower Survey and Design Institute Co.,Ltd.

二〇二五年三月

企业名称：宜昌市水利水电勘察设计院有限公司

经济性质：有限责任公司（非自然人投资或控股的法人独资）

资质等级：水利行业（水库枢纽、灌溉排涝、河道整治）专业二级

******

# 工程设计

# 资质证书

证书编号：A142007305

有效期：至2028年12月22日

发证机关：中华人民共和国住房和城乡建设部

2023年12月22日

No.AZ 0106769

中华人民共和国住房和城乡建设部制

# 点军区禁止开垦陡坡地范围划定技术报告

## 责任页

**批　　准：** 聂其兵

**核　　定：** 杨　超

**审　　查：** 皮腊红

**校　　核：** 李晨晨

**项目负责人：** 李海涛

**编　　写：** 曾　耀　　邱家雄

李海涛　　周文迪

# 目录

# 前 言

随着我国经济社会的高速发展，土地资源的开发利用强度不断加大，陡坡地开垦问题日益突出。陡坡地开垦不仅导致严重的水土流失，还对生态环境造成了不可逆的破坏。为贯彻落实国家生态文明建设战略，保护生态环境，促进土地资源的可持续利用，国家相关部门出台了一系列政策文件，明确要求禁止在陡坡地进行开垦活动。

禁止开垦陡坡地范围是指法律法规规定的禁止开垦坡度以上且位于耕地保护红线外的土地。《中华人民共和国水土保持法》第二十条明确规定：禁止在二十五度以上陡坡地开垦种植农作物。在二十五度以上陡坡地种植经济林的，应当科学选择树种，合理确定规模，采取水土保持措施，防止造成水土流失。省、自治区、直辖市根据本行政区域的实际情况，可以规定小于二十五度的禁止开垦坡度。禁止开垦的陡坡地的范围由当地县级人民政府划定并公告。

2022年12月29日，中共中央办公厅、国务院办公厅印发了《关于加强新时代水土保持工作的意见》（以下简称《意见》），《意见》对全面加强水土流失治理及预防保护提出了新的更高的要求。为此，水利部印发了《水利部关于印发贯彻落实<关于加强新 时代水土保持工作的意见>实施方案的通知》（以下简称《方案》），《方案》中明确各地要制定水土流失严重、生态脆弱区域划定指南，在2024年底前完成水土流失重点预防区、重点治理区和水土流失严重、生态脆弱区域及禁垦陡坡地的范围划定工作。

为贯彻落实《中华人民共和国水土保持法》《水利部关于加强水土保持空间管控的意见》(水保[2024]4号)和《省水利厅关于建立并加强水土保持空间管控工作的通知》(鄂水利函[2024]352号)关于禁止开垦陡坡地划分工作要求，明确要求各县级水行政主管部门按照《禁止开垦陡坡地范围划定技术指南》组织开展禁止开垦陡坡地范围的划定工作，并与当年12月底前完成。为此，宜昌市点军区农林水局委托宜昌市水利水电勘察设计院有限公司开展禁止开垦陡坡地范围划定工作，旨在为陡坡地保护提供科学依据和技术支持。

接受工作委托后，我公司即刻成立了工作组。 按照《水利部办公厅关于印发水土保持重点区域划定技术指南的通知》（办水保〔2024〕2号）的规定，在全面讨论和熟悉了禁垦陡坡地范围划定的法律规定、工作要求和技术要求基础上，制定了工 作的技术路线。2025年1月，重点围绕水土保持空间管控重点区域划定工作，对点军区全面进行了实地调研，同时收集了点军区国土空间规划、工业发展规划、自然地理、社会经济等方面的相关资料。 室内收集了最新水土流失动态监测成果、县级行政区划矢量边界、乡镇行政区划矢量边界、数字高程数据（DEM）、高分辨率遥感影像、第三次全国国土调查数据、生态保护红线矢量边界、饮用水水源一级保护区等特定区域矢量边界数据等相关数据。2025年2月，按照技术路线，开展了点军区禁止开垦陡坡地范围划定工作，于2025年3月编制完成了《点军区禁止开垦陡坡地范围划定技术报告》。

根据相关法律法规规定，结合点军区2023年各乡镇常驻人口情况，确定点军区境内联棚乡、土城乡、桥边镇、艾家镇、点军街道办事处等4

个乡镇和1个街办禁止开垦坡度划分标准均为25°，即地面坡度大于25°的区域确定为禁垦陡坡地。

根据点军区坡度图计算，25°以上陡坡面积256.26km²，占点军区国土面积533.01km²的48.08%。扣除25°以上陡坡面积中的耕地、园地、商业服务用地、工矿用地、住宅用地、公共管理与公共服务用地、特殊用地、交通运输用地、水域及水利设施用地、其他土地（设施农用地、田坎）等土地类型，剔除面积小于5hm²的图斑，将相邻图斑进行合并处理，即为禁止开垦陡坡地范围。经统计，点军区禁止开垦陡坡地范围面积193.36km²，占点军区国土面积533.01km²的36.28%。

划定的禁垦陡坡地范围中，土地利用类型主要为乔木林地、灌木林地和其他林地，占禁垦陡坡地范围的99.52%。

经现场复核后，本次最终划定的点军区禁止开垦陡坡地范围面积190.47km²，生态保护红线范围面积 36.33km²。点军区生态保护红线面积与本次划定的禁止开垦陡坡地范重合范围面积 16.87km²，占生态保护红线面积的 46.42%。

点军区禁止开垦陡坡地范围划定工作过程中，受到点军区农林水局的大力支持与帮助，在此表示感谢！

# 一、基本概况

## 1.1.区域自然

点军区位于宜昌市中部长江南岸，地跨东经110°58′~111°23′， 北纬30°34′~30°47′，地处长江西陵峡口以南，南连宜都市，西部及西南紧依长阳土家族自治县，北接夷陵区，隔江与西陵区、伍家岗区相望，点军区下辖联棚乡、土城乡、桥边镇、艾家镇、点军街道办事处等 4 个乡镇和 1 个街办，共 46 个村委会 6 个社区居委会，1 个文佛山林场。辖区区位优越，地势险峻， 北有西陵峡口，南有荆门山要塞，自古为兵家必争之地。东汉末年，三国西蜀名将关羽曾于此点兵操练，点军之名由此而来。历代官府在境内择岗筑垒，或护卫府治，或与江北对峙。中华人民共和国成立后，经过70多年的建设，境内水陆交通便利，南北两岸桥坝相接，东西往来道路贯通，成为宜昌市拓展城市骨架最有潜力的区域之一。

点军区地理位置优越，自然条件独特，生态环境优美，是一个集山水风光、历史文化于一体的区域。以下从地形地貌、气候特征、水文条件、植被与生物多样性等方面对点军区的自然环境进行详细介绍。

### 1.1.1.地形地貌

点军区地势东部低，西部高，以山地、丘陵为主，总落差900~1000m。沿江及河谷地带有部分小平原。最高点为土城西北部的白云山，海拔1089m，最低点为艾家镇艾家村五组地段，海拔43.8m。丘陵岗地在全区

均有分布，主要集中在艾家镇、桥边镇及点军街办，联棚乡亦有少量，大多在海拔500m以下。经统计，全区内有山峰 300余座，其中海拔500m以上的山峰20余座；河流13条，总长度167.4km；溶洞100余处。全区丘陵岗地总面积270 km²，约占全区总面积的50%。另有河谷小平原50 km²，约占全区总面积的9.2%，主要集中在艾家镇和点军街办。

### 1.1.2.水文、气象

一、水文

宜昌市水系属长江水系，市域内以长江为主干的支流有34条，支流总流域面积240.42km²。点军区水资源丰富，除长江流经境内以外，另有河流13条，总长度167.4km，其中承雨面积超过30km²的有5条，还有中小型水库14座，其中，王家坝水库、楠木溪水库、七里冲水库为水源保护区，谷地小溪流100余条。 长江自夷陵区三斗坪镇进入境内桥边镇上峰尖村，经平善坝、松门湾、朱市街、艾家镇于艾家村出境，全长35km，境内水域面积1540.37hm²。

二、气象

点军区位于亚热带大陆季风气候地带，年平均气温16.8℃，四季分明，雨热同季，雨量充沛，阳光充足，无霜期长；春季温湿，夏季炎热，秋季干凉，冬季寒冷，冬季一月份最冷，平均气温4.7℃，极端最低气温-9.8℃；夏季7月份最热，平均气温28.3℃，极端最高气温41.4℃，地温变化幅度随深度增加而递减，深度为0.8～3.2m。日照强度烈，年平均日照时数为1538～1883小时，年平均日照率40%，多年平均蒸发量1437mm。区域降

水丰沛，多年平均降水深度1215.6mm，年最大降水量1865mm；潮湿系数0.91，为湿度适中带。本区多年年平均相对湿度0.77，全年以静风为主，盛行风向东南风，定时最大风速18.7m/s。全年春秋季段，冬夏季长，夏季多梅雨，初冬至早春冷空气及寒潮活动频繁。

### 1.1.3.土壤、植被

一、土壤

点军区土壤发育于第四纪粘土母质的北亚热带地带性黄棕壤和红黄砂岩母质的紫色土类，呈片状分布，土壤类型主要有黄棕壤、紫色土、潮土、水稻土等21个土种。有机质含量在1%—2%之间的占70%，PH值在6—7.8之间的占50%，十分适宜果树、蔬菜生长，低山以沙岩为主，表面覆有30—100cm的土壤，经平整后地形比较开阔，适宜果树种植或畜禽饲养。

二、植被

点军地处北亚热带和暖温带季风区，是我国南北气候的交汇地带，植物种类繁多，常见的高等植物与珍稀树种超过1000种，其中乔木约300种，灌木约50种，藤本约100种。境内珍稀古木5种。植被主要以亚热带针叶林、常绿阔叶林、落叶阔叶林与针阔混交林为主。海拔500m以下为常绿阔叶林带，代表树种以樟科、壳斗科常绿阔叶树种为主；海拔500-1300m为针叶、落叶阔叶混交林带，代表树种以马尾松、杉木、栎类等。全区珍稀保护植物有银杏、红豆杉、疏花水柏枝、楠木、杜仲、水杉等，森林覆盖率达到60%。

### 1.1.4.生态环境问题

尽管点军区的自然条件优越，但随着经济社会的发展，区域内的生态环境也面临一些挑战:

水土流失: 由于地形陡峭和人类活动的影响，部分区域存在水土流失问题。

水资源污染: 随着工业化和城市化的推进，部分河流和湖泊的水质受到污染。

生物多样性下降: 人类活动对自然生态系统的干扰导致部分野生动植物的栖息地受到破坏。

针对这些问题，点军区政府和相关部门正在采取一系列措施，加强生态环境保护，推动区域可持续发展。

### 1.1.5.自然资源

一、土地资源

点军区土地总面积53301.35hm²。其中耕地1788.04hm²，占全区土地总面积的3.35%；园地9591.38hm²，占全区土地总面积的17.99%；林地35229.77hm²，占全区土地总面积的66.10%；草地120.72hm²，占全区土地总面积的0.23%；工矿仓储用地16.73hm²，占全区土地总面积的0.03%；交通运输用地1340.04hm²，占全区土地总面积的2.51%；住宅用地1719.71hm²，占全区土地总面积的3.23%；水域及水利设施用地2418.09hm²，占全区土地总面积的4.54%；其他土地231.32hm²，占全区土地总面积的0.04%；公共管理与公共服务用地302.58hm²，占全区土地总面积的0.57%；

特殊用地40.72hm²，占全区土地总面积的0.08%；商服用地74.73hm²，占全区土地总面积的0.14%。

二、水资源

点军区除长江外，有13条溪河，河流总长度167.4km，最大流量163.49m³/s，最小流量0.71m³/s。其中：集雨面积超过30 km²的河流5条，分别是：

①桥边河：长江的一级支流，发源于土城乡竹蒿山，全长41.2km，集水面积273.3km²，河道平均坡度4.66‰，平均流量6.22m³/s。

②长岭河：长江的二级支流，发源于土城乡梓相坪，全长25.2km，集水面积58.2km²，河道平均坡度5.55‰，平均流量0.97m³/s。

③联棚河：长江的一级支流，发源于联棚乡鸡公岩、文佛山，全长21.4km，集水面积38.4km²，河道平均坡度7.45‰，平均流量0.71m³/s。

④三涧溪河：长江的二级支流，起源于土城乡王家湾，全长16.8km，集水面积56.2km²，河道平均坡度17.41‰，平均流量0.84m³/s。

⑤松门溪河：是长江的一级支流，发源于土城乡韩家坪，全长15km，集水面积32.6km²，河道平均坡度21.11‰，平均流量0.92m³/s。

三、生物资源

点军区内国家和省级重点保护植物有篦子三尖杉、香樟、杜仲、楠木、羊角槭、紫檩、榉树、水青树、红椿、川黄檗、川黔紫薇、野生腊梅、黄杨木等多种植物及名贵中药材，还有三峡库区濒危植物中华纹母和疏花水柏枝。珍稀动物有：野生动物约70余科，100余种，国家级保护动物二十多种，如猕猴、穿山甲、豺、黄喉貂、水獭、小灵猫、林麝、白鹳、

凤头蜂鹰、鸢、苍鹰、红腹角雉、长脚秧鸡、红腹锦鸡、花面狸（果子狸）、猫头鹰等，省级保护动物有三十多种，如貉、黄腹鼬、鼬獾、狗獾、豹猫、金猫、小麂、华南兔、红白鼯鼠、赤腹松鼠、豪猪、白鹭、杜鹃、啄木鸟、八哥、红嘴蓝鹊、喜鹊、大嘴乌鸦、画眉、红嘴相思鸟、盲蛇、王锦蛇、黑眉锦蛇、乌梢蛇、尖吻腹、中华大蟾蜍、棘腹蛙等。

四、矿产资源

点军区发现的地藏矿产种类不多，被利用的矿产资源有砂石、粘土、石灰石。

砂石：辖区内砂石储量丰富，沿长江滩坝均有开采。卷桥河、松门溪等河道亦产砂石，三条河道面积10.1km²，砂石储量约4500万m³，砂质好且易开采，沿河居民及部分小企业建房用砂石多在此采挖。建区后，部分河段采砂受限。

粘土：辖内均有分布，以桥边石堰、白马溪等地为多。粘土是烧制砖瓦及生产陶瓷制品的主要原材料。

石灰石：辖区内长岭河、文佛山、双堰口、韩家坝、新村、天王寺、朱家坪等地有较大储量，可生产优质石灰。另有碎石、片石、块石等建筑材料采挖。

锗：矿锗是一种金属元素，呈灰白色结晶，质脆有光泽，为重要的半导体材料，主要用于制造半导体晶体管。辖区内土城乡有此矿产，远景储量2000t。该矿产储于白垩系中，为小型沉积矿床。

其他矿产：联棚乡境内的泉水村、长岭村分别有煤、铀等矿产（均属幼年矿）。文佛山等地有红矾石、白矾石及硫铁矿石裸露。

## 1.2.社会经济

根据《2023年点军区国民经济和社会发展统计公报》（宜昌市点军区统计局，2024年5月）的相关数据，点军区2023年末常住人口10.3万人，户籍总人口10.7386万人，其中城镇户籍人口4.4693万人，农村户籍人口6.2639万人。2023年全年实现地区生产总值（GDP）100.11亿元（管理口径，下同），按可比价计算，比上年增长7.1%。其中，第一产业增加值9.63亿元，增长2.8%；第二产业增加值38.94亿元，增长9.6%；第三产业增加值51.54亿元，增长6.0%。三次产业结构调整为9.6：38.9：51.5。根据城乡一体化住户调查，2023年城镇居民人均可支配收入为48111元，比上年增长5.9%；农村居民人均可支配收入为19561元，比上年增长8.7%；农林牧渔业增加值10.05亿元，比上年增长3.0%；粮食总产量1.01万吨，比上年增长12.08%；工业总产值54.36亿元，比上年增长9.1%；固定资产投资总额101.47亿元，比上年增长9.3%；社会消费品零售总额26.13亿元，同比增长8.8%；服务业主营业务收入14.03亿元，比上年增长20.8%；地方一般公共预算收入完成4.62亿元，比上年增长20.5%。

## 1.3.土地利用现状

根据第三次全国国土调查数据，点军区土地利用现状中，其中耕地1788.04hm²，占全区土地总面积的3.35%；园地9591.38hm²，占全区土地总面积的17.99%；林地35229.77hm²，占全区土地总面积的66.10%；草地120.72hm²，占全区土地总面积的0.23%；工矿仓储用地16.73hm²，占全区土地总面积的0.03%；交通运输用地1340.04hm²，占全区土地总面积的2.51%；住宅用地1719.71hm²，占全区土地总面积的3.23%；水域及水利

设施用地2418.09hm²，占全区土地总面积的4.54%；其他土地231.32hm²，占全区土地总面积的0.04%；公共管理与公共服务用地302.58hm²，占全区土地总面积的0.57%；特殊用地40.72hm²，占全区土地总面积的0.08%；商服用地74.73hm²，占全区土地总面积的0.14%。土地利用现状中，以耕地、林地、园地、交通运输用地、住宅用地和水域及水利设施用地为主。详见表1-1。点军区土地利用现状图见附图。

**表 1-1　　土地利用分类统计表**

| 土地利用类型 | 面积（hm²） | 占 比（%） | 备注 |
|---|---|---|---|
| 耕地 | 1788.04 | 3.35 | |
| 园地 | 58618.80 | 17.99 | |
| 林地 | 35229.77 | 66.10 | |
| 草地 | 120.72 | 0.23 | |
| 工矿仓储用地 | 16.73 | 0.03 | |
| 交通运输用地 | 1340.04 | 2.51 | |
| 住宅用地 | 1719.71 | 3.23 | |
| 水域及水利设施用地 | 2418.09 | 4.54 | |
| 其他土地 | 231.32 | 0.04 | |
| 公共管理与公共服务用地 | 302.58 | 0.57 | |
| 特殊用地 | 40.72 | 0.08 | |
| 商服用地 | 74.73 | 0.14 | |

## 1.4.水土流失与水土保持状况

### 1.4.1.水土流失状况

根据《宜昌市2023年水土保持公报》，点军区有水土流失面积65.37km²，占国土总面积12.26%，其中：轻度流失面积53.59km²，中度流失面积

6.92km²，强度流失面积3.42km²，极强度流失面积1.36km²，剧烈强度流失面积0.08km²。

水土流失的形式主要为水力侵蚀，水土流失以轻度侵蚀为主。

### 1.4.2.水土保持状况

通过多年的综合防治，不仅获得了丰硕的治理成果和显著的经济、社会、生态效益，同时也积累了一些有益的实践经验，主要有以下几点：

1、坚持深入宣传，统一认识，加强领导。 水土保持是我国的一项基本国策，是山区人民的生命线，为此，区委、政府十分重视，把水土保持工作纳入任期目标和岗位责任制进行考核，层层签订责任状，实行“县级领导包乡镇、乡镇领导包村组、村级领导包工程、部门领导包服务”的办法，切实加强了对水土保持工作的领导。

2、坚持统一规划、规模治理，确保质量。在实施防治工作中，点军区自始至终坚持“以小流域为单元，以坡改梯为重点，以保障农民群众利益、提高农民群众收入、帮助农民群众脱贫致富为出发点，大力发展经济林，山、水、林、田、路综合治理”的指导思想，坚持“统一规划、统一施工放样、统一质量标准、统一指挥、统一验收结帐”的方法，坚持“高质量、高标准、高效益”，在治理水土流失的同时加快了农民群众脱贫致富的步伐。

3、坚持突出重点，样板示范，整体推进。项项示范、层层办点、以点带面、全面推广的作法，取得了较好的示范效益和利民惠民效益。

4、坚持项目管理，政策驱动，用好管好有限资金。一是坚持实行了“三优两订一统一”的项目管理办法（即优先坡耕地改造、优先省工效宏工程、优先发展经济林，区与乡签订责任状，乡与村签订任务承包合同；按进度拨款，工程竣工后，逐项统一验收，按合同兑现结帐）。二是坚持推行生产承包责任制和谁治理谁投资谁受益的原则不变。

总之做好水土保持工作需要政府重视，加强水保意识；财政资金扶持，多渠道筹资；治理和开发结合，致富农民；加强水保执法监督，水土保持开始走向法制轨道；推广水土保持新技术，增加科技含量。

# 二、划定依据与技术路线

## 2.1.划定依据

（1）《中华人民共和国水土保持法》（2011 年 3 月 1 日起施行）;

（2）《中华人民共和国森林法》(2020 年 7 月 1 日起施行);

（3）《中华人民共和国长江保护法》（2020 年 12 月 26 日第十三届全国人民代表大会常务委员会第二十四次会议通过）;

（4）《关于加强新时代水土保持工作的意见》（中共中央办公厅国务院办公厅，2022 年 12 月）;

（5）《水利部关于印发贯彻落实<关于加强新时代水土持工作的意见>实施方案的通知》（水保〔2023〕25 号）;

（6）《水利部办公厅关于印发全国水土保持规划国家级水土流失重点预防区和重点治理区复核划分成果的通知》（水利部办公厅办水保〔2013〕188 号）;

（7）水利部办公厅关于印发《全国水土保持区划（试行）》的通知（水利部办公厅办水保〔2012〕512 号）;

（8）《水利部办公厅关于印发水土保持重点区域划定技术指南的通知》（办水保〔2024〕2 号）;

（9）《水土流失危险程度分级标准》（中华人民共和国水利行业标准 SL718-2015）;

（10）《湖北省实施<中华人民共和国水土保持法>（修订）办法》（2022 年 11 月 25 日湖北省第十三届人民代表大会常务委员会第三十四次会议通过，2022 年 11 月 25 日起施行）;

（11）《省自然资源厅 省生态环境厅 省林业局关于加强生态保护红线管理的通知（试行）》（鄂自然资发〔2024〕2 号）;

（12）《宜昌市城市红线、绿线、紫线、蓝线规划管制办法》（宜昌市人民政府令第 122 号）

（13）《2023 年点军区国民经济和社会发展统计公报》（宜昌市点军区统计局，2024 年 5 月）

（14）《宜昌市水土保持规划（2016-2030 年）》

（15）《点军区水土保持规划（2016-2030 年）》

（16）《宜昌市 2023 年水土保持公报》

（17）《禁止开垦陡坡地范围划定技术指南》

## 2.2.技术路线

禁止开垦陡坡地范围划定工作技术路线为:

（1）收集有关基础资料;

（2）确定禁止开垦坡度;

（3）利用 GIS 对数字高程数据（DEM）进行坡度分级，提取禁止开垦坡度范围;

（4）提取禁止开垦坡度范围内的林地、草地和裸土地;

（5）对禁止开垦坡度范围边界进行修正和复核验证。

禁止开垦陡坡地范围划定技术路线详见图 2-1。

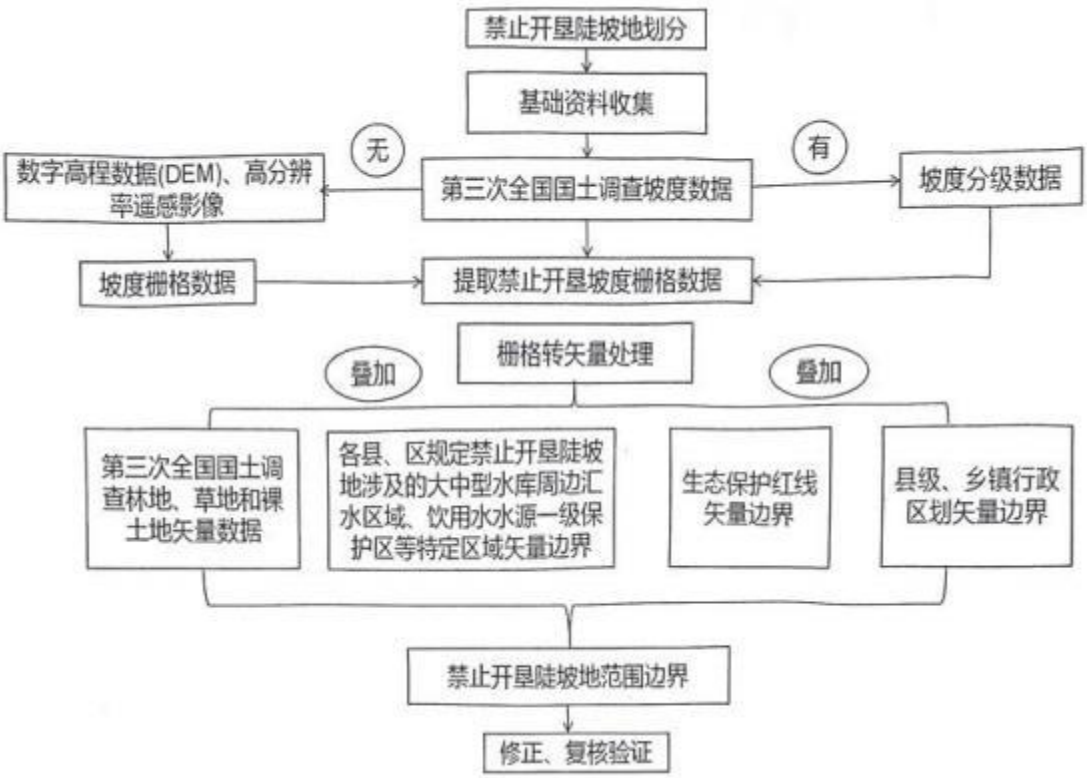


图2-1　　禁止开垦陡坡地范围划定技术路线图

# 三、划定方法

## 3.1.划定原则

一、按照《中华人民共和国水土保持法》《湖北省实施＜中华人民共和国水土保持法＞办法》相关规定。

二、遵循科学划定、落地准确、边界清晰、便于管理的原则，采用定量判别为主、定性判定为辅的方法进行划定。

三、禁止开垦陡坡地划定范围与生态保护红线、自然保护地重叠的区域，除禁止开垦的要求外，还应执行生态保护红线、自然保护地等相关管控要求。

## 3.2.采用数据

禁止开垦陡坡地范围划定需要的资料数据主要有: 县级行政区划矢量边界、乡镇行政区划矢量边界、数字高程数据（DEM）、高分辨率遥感影像、第三次全国国土调查数据（土地利用分类、坡度分级数据）、生态保护红线矢量边界等。

根据《水利部办公厅关于印发水土保持重点区域划定技术指南的通知》（办水保〔2024〕2 号）要求，坡度数据优先使用自然资源部门第三次全国国土调查数据坡度分级数据。本次工作中所用到的资料及数据来源均来源于第三次全国国土调查数据。

点军区禁垦区划分所需资料数据来源详见表 3-1。

**表3-1　禁垦区划分所需资料数据来源表**

| 序号 | 资料名称 | 数据来源 |
|---|---|---|
| 1 | 数字高程数据（DEM） | 自然资源局“国土三调”数据 |
| 2 | 坡度分级数据 | |
| 3 | 土地利用分类 | |
| 4 | 遥感影像 | |
| 5 | 县级行政区划矢量边界 | |
| 6 | 乡镇行政区划矢量边界 | |

## 3.3.数据要求

一、平面坐标系统采用“2000 国家大地坐标系”。

二、投影方式采用高斯-克吕格投影，数据按 3°分带。

三、数字高程数据（DEM）分辨率不低于 30m ，高分辨率遥感影像空间分辨率应优于 2.0m。

四、长度单位采用米（m），保留一位小数；面积计算单位采用平方米（$m^2$），保留两位小数。小数进位采用四舍五入方法。图斑划定面积不低于 $5hm^2$。

## 3.4.划定方法

### 3.4.1.禁垦坡度的确定

禁垦坡度是指禁止开垦的坡度，禁止开垦陡坡地就是禁止开垦坡度以上的土地。

关于禁止开垦陡坡地的界定，有以下两条规定：一是根据《中华人民共和国水土保持法》规定，坡度在禁垦坡度 25° 以上的陡坡地。二是根据《湖北省实施＜中华人民共和国水土保持法＞办法》，在禁

止开垦坡地 25° 以下的陡坡地。

《中华人民共和国水土保持法》第二十条规定，禁止在以上陡坡地开垦种植农作物。在 25° 以上陡坡地种植经济林的，应当科学选择树种，合理确定规模，采取水土保持措施，防止造成水土流失。省、自治区、直辖市根据本行政区域的实际情况，可以规定小于 25° 的禁止开垦坡度。禁止开垦的陡坡地的范围由当地县级人民政府划定并公告。

《湖北省实施< 中华人民共和国水土保持法>办法》第十一条规定，禁止在二十五度以上（含二十五度，下同）陡坡地开垦种植农作物。禁止开垦陡坡地的具体范围，由县级人民政府划定并公告。本办法施行前，已在禁止开垦陡坡地开垦种植农作物的，由县级人民政府根据本地实际作出限期退耕还林育草的规定; 退耕确有困难的贫困山区，由县级人民政府扶持，限期逐步修成梯田，或者采取其他水土保持措施。

本报告依据《湖北省实施<中华人民共和国水土保持法> 办法》中有关禁垦坡度的规定确定，即禁止在二十五度以上（含二十五度，下同）陡坡地开垦种植农作物。

### 3.4.2.地面坡度分级

根据湖北省自然资源厅“国土三调”中有关地面的分级情况，将地面坡度按照≤2° 、2~6° 、6~ 15° 、15~25° 、>25° 等 5 个级别进行分级，形成坡度栅格数据。

### 3.4.3.坡度栅格数据矢量化

利用 ArcGis 对点军区地面坡度栅格数据进行矢量化处理，形成≤2°、2~6°、6~ 15°、15~25°、>25° 等 5 个级别的坡度矢量数据。

### 3.4.4.禁垦坡度范围划定

按照确定的禁止开垦坡度，分别提取禁止开垦坡度范围图斑，形成禁止开垦坡度范围，并统计不同坡度的面积。

### 3.4.5.禁止开垦陡坡地范围初步划定

一、根据《禁止开垦陡坡地范围划定技术指南》，将划定的禁垦坡度范围与“国土三调”中的土地利用分类图斑进行叠加，剔除土地利用类型为耕地、园地、商业服务用地、工矿用地、住宅用地、公共管理与公共服务用地、特殊用地、交通运输用地、水域及水利设施用地、其他土地（设施农用地、田坎）的土地面积，保留“国土三调”中的林地、草地、其他土地（包含：空闲地、盐碱地、沙地、裸土地、裸岩石砾地）等图斑。

“国土三调”土地利用分类详见表 3-2。

## 表3-2 “国土三调”土地利用分类表

| 一级类 | | 二级类 | | 含义 |
|---|---|---|---|---|
| 编码 | 名称 | 编码 | 名称 | |
| 01 | 耕地 | | | 指种植农作物的土地，包括熟地，新开发、复垦、整理地，休闲地(含 轮歇地、休耕地)；以种植农作物(含蔬菜)为主，间有零星果树、桑树 或其他树木的土地：平均每年能保证收状一季的已垦滩地和海涂。耕 地中包括南方宽度<1.0m ，北方宽度<20m 固定的沟、渠、路和地坎(埂)；临时种植药材、草皮、花卉、苗木等的耕地，临时种植果树、茶树和林木且耕作层未破坏的耕地，以及其他临时改变用途的耕地 |
| | | 0101 | 水田 | 指用于种植水稻、莲藕等水生农作物的耕地。包括实行水生、旱生农 作物轮种的耕地 |
| | | 0102 | 水浇地 | 指有水源保证和灌溉设施，在一般年景能正常灌溉，种植旱生农作物(含蔬菜)的耕地。包括种植蔬菜的非工厂化的大棚用地 |
| | | 0103 | 旱地 | 指无灌溉设施，主要靠天然降水种植旱生农作物的耕地，包括没有灌溉设施，仅靠引洪淤灌的耕地 |
| 02 | 园地 | | | 指种植以采集果、叶、根、茎、汁等为主的集约经营的多年生木本和 草本作物，覆盖度大于50%或每亩株数大于合理株数70%的土地。 包括用于育苗的土地 |
| | | 0201 | 果园 | 指种植果树的园地 |
| | | 0202 | 茶园 | 指种植茶树的园地 |
| | | 0203 | 橡胶园 | 指种植橡胶树的园地 |
| | | 0204 | 其他园地 | 指种植桑树、可可、咖啡、油棕、胡椒、药材等其他多年生作物的园地 |
| 03 | 林地 | | | 指生长乔木、竹类、灌木的土地、及沿海生长红树林的土地。包括迹 地，不包括城镇、村庄范围内的绿化林木用地，铁路、公路征地范围 内的林木，以及河流、沟渠的护堤林 |
| | | 0301 | 乔木林地 | 指乔木郁闭度≥0.2 的林地，不包括森林沼泽 |
| | | 0302 | 竹林地 | 指生长竹类植物，郁闭度≥0.2 的林地 |
| | | 0303 | 红树林地 | 指沿海生长红树植物的林地 |
| | | 0304 | 森林沼泽 | 以乔木森林植物为优势群落的淡水沼泽 |
| | | 0305 | 灌木林地 | 指灌木覆盖度≥40%的林地，不包括灌丛沼泽 |
| | | 0306 | 灌丛沼泽 | 以灌丛植物为优势群落的淡水沼泽 |
| | | 0307 | 其他林地 | 包括疏林地(树木郁闭度≥0. 1,<0.2 的林地)、未成林地、迹地、苗面等 林地 |

| 一级类 | | 二级类 | | 含义 |
|---|---|---|---|---|
| 编码 | 名称 | 编码 | 名称 | |
| 04 | 草地 | | | 指生长草本植物为主的土地 |
| | | 0401 | 天然牧草地 | 指以天然草本植物为主，用于放牧或割草的草地，包括实施禁牧措施的草地，不包括沼泽草地 |
| | | 0402 | 沼泽草地 | 指以天然草本植物为主的沼泽化的低地草甸、高寒草甸 |
| | | 0403 | 人工牧草地 | 指人工种植牧草的草地 |
| | | 0404 | 其他草地 | 指树木郁闭度<0. 1，表层为土质，不用于放牧的草地 |
| 05 | 商服用地 | | | 指主要用于商业、服务业的土地 |
| | | 0501 | 零售商业用地 | 以零售功能为主的商铺、商场、超市、市场和加油、加气、充换电站 等的用地 |
| | | 0502 | 批发市场用地 | 以批发功能为主的市场用地 |
| | | 0503 | 餐饮用地 | 饭店、餐厅、酒吧等用地 |
| | | 0504 | 旅馆用地 | 宾馆、旅馆、招待所、服务型公寓、度假村等用地 |
| | | 0505 | 商务金融用地 | 指商务服务用地，以及经营性的办公场所用地。包括写字楼、商业性 办公场所、金融活动场所和企业厂区外独立的办公场所；信息网络服 务、信息技术服务、电子商务服务、广告传媒等用地 |
| | | 0506 | 娱乐用地 | 指剧院、音乐厅、电影院、歌舞厅、网吧、影视城、仿古城以及绿地 率小于65%的大型游乐等设施用地 |
| | | 0507 | 其他商服用地 | 指零售商业、批发市场、餐饮、旅馆、商务金融、娱乐用地以外的其 他商业、服务业用地。包括洗车场、洗染店、照相馆、理发美容店、 洗浴场所、赛马场、高尔夫球场、废旧物资回收站、机动车、电子产 品和日用产品修理网点、物流营业网点，及居住小区及小区级以下的 配套的服务设施等用地 |
| 06 | 工矿仓储用地 | | | 指主要用于工业生产、物资存放场所的土地 |
| | | 0601 | 工业用地 | 指工业生产、产品加工制造、机械和设备修理及直接为工业生产等服务的附属设施用地 |
| | | 0602 | 采矿用地 | 指采矿、采石、采砂(沙)场，砖瓦窑等地面生产用地，排土(石)及尾矿堆放地 |
| | | 0603 | 盐田 | 指用于生产盐的土地，包括晒盐场所、盐池及附属设施用地 |
| | | 0604 | 仓储用地 | 指用于物资储备、中转的场所用地，包括物流仓储设施、配送中心、 转运中心等 |

| 一级类 | | 二级类 | | 含义 |
|---|---|---|---|---|
| 编码 | 名称 | 编码 | 名称 | |
| 07 | 住宅用地 | | | 指主要用于人们生活居住的房基地及其附属设施的土地 |
| | | 0701 | 城镇住宅用地 | 指城镇用于生活居住的各类房屋用地及其附属设施用地，不含配套的商业服务设施等用地 |
| | | 0702 | 农村宅基地 | 指农村用于生活居住的宅基地 |
| 08 | 公共管理与公共服务用地 | | | 指用于机关团体、新闻出版、科教文卫、公用设施等的土地 |
| | | 0801 | 机关团体用地 | 指用于党政机关、社会团体、群众自治组织等的用地 |
| | | 0802 | 新闻出版用地 | 指用于广播电台、电视台、电影厂、报社、杂志社、通讯社、出版社 等的州地 |
| | | 0803 | 教育用地 | 指用土各类教育用地，包括高等院校，中等专业学校、中学、小学、 幼儿园及其附属设施用地，聋、哑、自人学校及工读学校用地，以及 为学校配建的独立地段的学生生活用地 |
| | | 0804 | 科研用地 | 指独立的科研、勘察、研发、设计、检验检测、技术推广、环境评估 与监测、科普等科研事业单位及其附属设施用地 |
| | | 0805 | 医疗卫生用地 | 指医疗、保健、卫生、防疫、康复和急救设施等用地。包括综合医院、 专科医院、社区卫生服务中心等用地；卫生防疫站、专科防治所、检 验中心和动物检疫站等用地；对环境有特殊要求的传染病、精神病等 专科医院用地；急救中心、血库等用地 |
| | | 0806 | 社会福利用地 | 指为社会提供福利和慈善服务的设施及其附属设施用地。包括福利 院，养老院、孤儿院等用地 |
| | | 0807 | 文化设施用地 | 指图书、展览等公共文化活动设施用地。包括公共图书馆、博物馆、 档案馆、科技馆《纪念馆、美术馆和展览馆等设施用地；综合文化活 动中心、文化馆、背少年官、儿童活动中心，老年活动中心等设施用 地 |
| | | 0808 | 体育用地 | 指体有场馆和体育训练基地等用地，包活室内外体育运动用地，如体 育场馆、游泳场馆、各类球场及其附属的业余体校等用地，溜冰场、 跳伞场、摩托车场、射击场，以及水上运动的陆域部分等用地，以及 为体育运动专设的训练基地用地，不包括学校等机构专用的体育设施 用地 |

| 一级类 | | 二级类 | | 含义 |
|---|---|---|---|---|
| 编码 | 名称 | 编码 | 名称 | |
| | | 0809 | 公用设施用地 | 指用于城乡基础设施的用地。包括供水、排水、污水处理、供电、供 热，供气、邮政、电信、消防、环卫、公用设施维修等用地 |
| | | 0810 | 公园与绿地 | 指城镇、村庄范围内的公园、动物园、植物园、街心花园、广场和用 于休憩、美化环境及防护的绿化用地 |
| 09 | 特殊用地 | | | 指用于军事设施、涉外、宗教、监教、殡葬、风景名胜等的土地 |
| | | 0901 | 军事设施用地 | 指直接用于军事日的的设施用地 |
| | | 0902 | 使领馆用地 | 指用于外国政府及国际组织驻华使领馆、办事处等的用地 |
| | | 0903 | 监教场所用地 | 指用于监狱、看守所、劳改场、戒毒所等的建筑用地 |
| | | 0904 | 宗教用地 | 指专门用于宗教活动的庙宇、寺院、道观、教堂等宗教自用地 |
| | | 0905 | 殡葬用地 | 指陵园、墓地、殡葬场所用地 |
| | | 0906 | 风景名胜设施用地 | 指风景名胜景点(包括名胜古迹、旅游景点、革命遗址、自然保护区、 森林公园、地质公园、湿地公园等)的管理机构，以及旅游服务设施 的建筑用地，景区内的其他用地按现状归入相应地类 |
| 10 | 交通运输用地 | | | 指用于运输通行的地面线路、场站等的土地。包括民用机场、汽车客 货运场站、港口、码头、地面运输管道和各种道路以及轨道交通用地 |
| | | 1001 | 铁路用地 | 指用于铁道线路及场站的用地。包括征地范围内的路堤、路堑、道沟、 桥梁、林木等用地 |
| | | 1002 | 轨道交通用地 | 指用于轻轨、现代有轨电车、单轨等轨道交通用地，以及场站的用地 |
| | | 1003 | 公路用地 | 指用于国道、省道、县道和乡道的用地。包括征地范围内的路堤、路 堑、道沟、桥梁、汽车停靠站、林木及直接为其服务的附属用地 |
| | | 1004 | 城镇村道路用地 | 指城镇、村庄范围内公用道路及行道树用地，包括快速路、主干路、 次干路、支路、专用人行道和非机动车道，及其交叉口等 |
| | | 1005 | 交通服务场站用地 | 指城镇、村庄范围内交通服务设施用地，包括公交枢纽及其附属设施用地，公路长途客运站，公共交通场站、公共停车场(含设有充电桩的停车场)车楼、教练场等用地。不包括交通指挥中心、交通队用地 |
| | | 1006 | 农村道路 | 在农村范围内，南方宽度≥1.0m 、≤8m ，北方宽度≥2.0m 、8m ，用于 村间，田间交通运输，并在国家公路网络体系之外，以服务于农村农 业生产为主要用途的道路(含机耕道) |
| | | 1007 | 机场用地 | 指用于民用机场，军民合用机场的用地 |
| | | 1008 | 港口码头用地 | 指用于人工修建的客运，货运、捕捞及工程、工作船舶停靠的场所及 其 |

| 一级类 | | 二级类 | | 含义 |
|---|---|---|---|---|
| 编码 | 名称 | 编码 | 名称 | |
| | | | | 附属建筑物的用地、不包括常水位以下部分 |
| | | 1009 | 管道运输用地 | 指用于运输煤炭、矿石、石油、天然气等管道及具相应附属设施的地 上部分用地 |
| 11 | 水域及水利设施用地 | | | 指陆地水域，滩涂、沟渠、沼泽、水工建筑物等用地。不包括滞洪区 和已垦滩涂中的耕地、园地、林地、城镇、村庄、道路等用地 |
| | | 1101 | 河流水面 | 指天然形成或人工开挖河流常水位岸线之间的水面，不包括被堤坝拦截后形成的水库区段水面 |
| | | 1102 | 湖泊水面 | 指天然形成的积水区常水位岸线所围成的水面 |
| | | 1103 | 水库水面 | 指人工拦截汇集而成的总设计库容≥10 万m³的水库正常蓄水位岸线 所围成的水面 |
| | | 1104 | 坑塘水面 | 指人工开挖或天然形成的蓄水量<10 万m³的坑塘常水位岸线所围成 的水面 |
| | | 1105 | 沿海滩涂 | 指沿海大潮高潮位与低湖位之间的潮浸地带。包括海岛的沿海滩涂。不包括已利用的滩涂 |
| | | 1106 | 内陆滩涂 | 指河流、湖泊常水位至洪水位间的滩地；时令湖、河洪水位以下的滩地；水库、坑塘的正常蓄水位与洪水位间的滩地。包括海岛的内陆滩地。不包括已利用的滩地 |
| | | 1107 | 沟渠 | 指人工修建，南方宽度≥1.0m 、北方宽度≥2.0m 用于引、排、灌的渠 道，包括渠槽、渠堤、护堤林及小型泵站 |
| | | 1108 | 沼泽地 | 指经常积水或渍水，一般生长湿生植物的土地。包括草本沼泽、苔癣 沼泽、内陆盐沼等。不包括森林沼泽、灌丛沼泽和沼泽草地 |
| | | 1109 | 水工建筑用地 | 指人工修建的闸、坝、堤路林、水电厂房、扬水站等常水位岸线以上 的建(构)筑物用地 |
| | | 1110 | 冰川及永久积雪 | 指表层被冰雪常年覆盖的土地 |
| | | | | 指上述地类以外的其他类型的土地 |
| | | 1201 | 空闲地 | 指城镇、村庄、工矿范围内尚未使用的土地。包括尚未确定用途的土 地 |

| 一级类 | | 二级类 | | 含义 |
|---|---|---|---|---|
| 编码 | 名称 | 编码 | 名称 | |
| 12 | | 1202 | 设施农用地 | 指直接用于经营性畜禽养殖生产设施及附属设施用地；直接用于作物栽培或水产养殖等农产品生产的设施及附属设施用地；直接用于设施农业项目辅助生产的设施用地；晾晒场、粮食果品烘干设施、粮食和 农资临时存放场所、大型农机具临时存放场所等规模化粮食生产所必 需的配套设施用地 |
| | | 1203 | 田坎 | 指梯田及梯状坡地耕地中，主要用于拦蓄水和护坡，南方宽度≥1.0m，北方宽度≥2.0m 的地坎 |
| | | 1204 | 盐碱地 | 指表层盐碱聚集，生长天然耐盐植物的土地 |
| | | 1205 | 沙地 | 指表层为沙覆盖、基本无植被的土地。不包括滩涂中的沙地 |
| | | 1206 | 裸土地 | 指表层为土质，基本无植被覆盖的土地 |
| | | 1207 | 裸岩石砾地 | 指表层为岩石或石砾，其覆盖面积≥70%的土地 |

二、根据《禁止开垦陡坡地范围划定技术指南》，对大中型水库周边汇水区域、饮用水水源一级保护区、河湖管理范围、特殊基岩母质（风化花岗岩、紫色砂页岩、红砂岩、泥质页岩）等区域有特定禁止开垦要求的，明确以上区域内禁止开垦陡坡地的范围。

三、剔除面积小于 5hm² 的图斑，将相邻图斑进行合并处理，形成禁止开垦陡坡地范围矢量数据，即为初步划定的禁止开垦陡坡地范围。

### 3.4.6.禁止开垦陡坡地范围边界修正与复核验证

一、根据《禁止开垦陡坡地范围划定技术指南》要求，利用“国土三调”遥感影像，结合区域地物特征，统筹考虑点军区自然生态整体性，结合山脉、河流、地貌单元、植被等自然边界，以及点军区生

态保护红线矢量边界，对初步划定范围内的图斑逐个进行禁止开垦陡坡地范围边界的修正。

二、根据《禁止开垦陡坡地范围划定技术指南》要求，抽取不低于3%的禁止开垦陡坡地范围图斑进行现场复核验证。重点选取近山、村镇周边、道路两侧等人为活动集中区域、集中连片面积在5hm²以上的图斑。

### 3.5.征求地方有关部门意见情况

对初步划定的禁止开垦陡坡地范围，征求相关部门的意见。与点军区宜昌市点军区农林水局和自然资源局等管理部门咨询，形成初步划定成果。

### 3.6.具体步骤

一、禁止开垦陡坡地范围采取自上而下和自下而上相结合的方式划定。

二、省水行政主管部门根据印发的技术指南，印发通知布置县级开展禁止开垦陡坡地范围划定工作。

三、各县级水行政主管部门牵头组织开展本地禁止开垦陡坡地范围划分，工作中应开展现场实地调查复核，征求县级有关部门意见，形成初步划定成果。

四、市级水行政主管部门要督促指导辖区内各县级行政区按规定要求全面完成禁止开垦陡坡地范围划定和公告。

五、初步划定成果经省级审核通过后，由县级人民政府公告。

禁止开垦陡坡地范围划定工作流程见图 3-1。

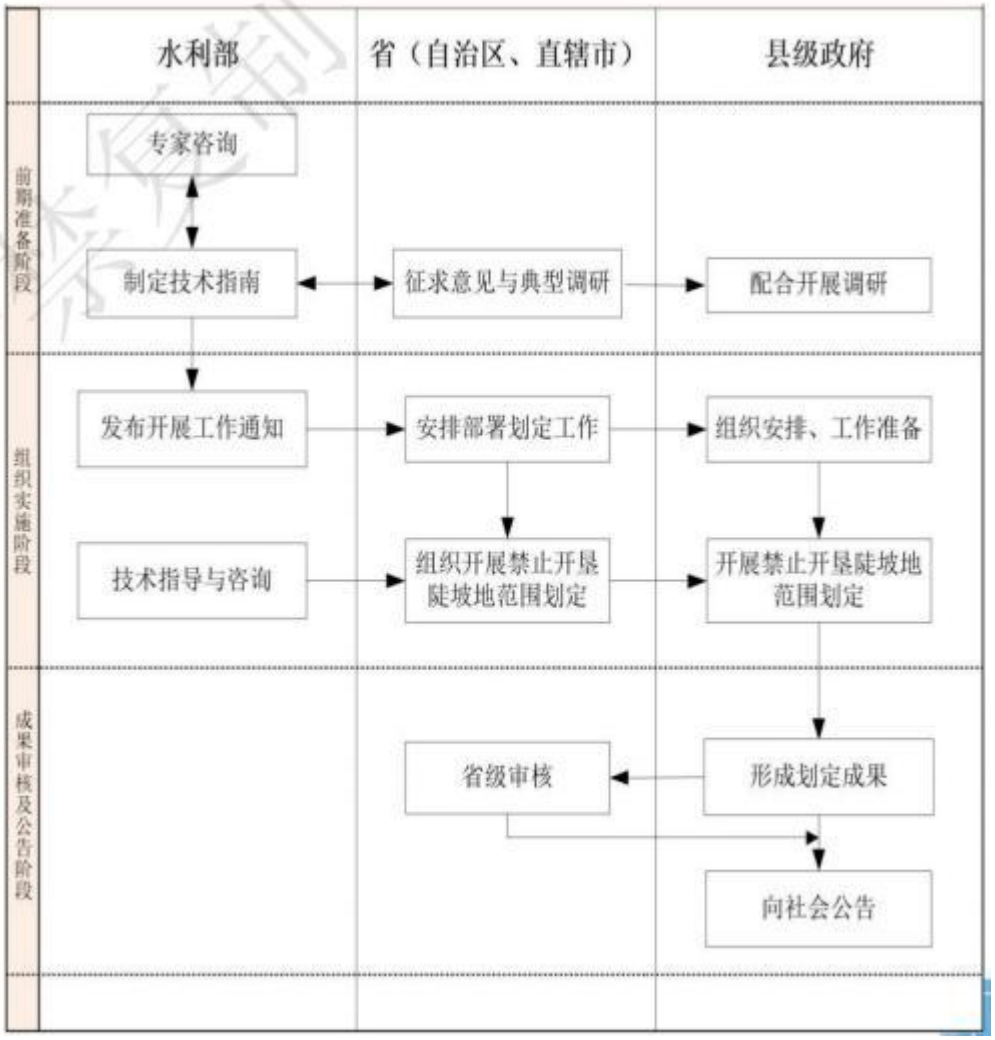


图3-1　　禁止开垦陡坡地范围划定工作流程图

# 四、划定成果

## 4.1.复核调整方法和过程

### 4.1.1.复核调整方法

一、数据复核方法

1、数据质量检查

完整性检查：确保数据覆盖所有相关区域，无遗漏。

一致性检查：核对不同数据源（如遥感影像、地形图、实地调查数据）之间的一致性。

准确性检查：通过抽样对比，验证坡度、土地利用类型等关键数据的准确性。

2、遥感影像验证

高分辨率影像对比：使用高分辨率遥感影像，对比已提取的陡坡地范围与实际地形是否一致。

变化检测：利用多时相遥感影像，检测陡坡地范围是否发生变化（如植被覆盖变化、开垦活动等）。

3、实地调查验证

抽样调查：选择典型区域进行实地踏勘，验证坡度、土地利用现状等数据。

GPS 定位：使用 GPS 设备对陡坡地边界进行定位，与已提取数据进行对比。

4、模型验证

坡度模型验证：利用数字高程模型（DEM）生成的坡度数据，与已提取的坡度数据进行对比。

水土流失模型验证：通过水土流失模型模拟，验证陡坡地范围的合理性。

二、调整方法

1、基于坡度的调整

重新计算坡度：利用最新的 DEM 数据，重新计算坡度分布。

调整阈值：根据实际情况，调整坡度阈值（如从 25 度调整为 20 度），重新划定禁止开垦范围。

2、结合生态功能的调整

生态敏感区叠加：将自然保护区、水源涵养区、森林生态系统等重要生态功能区叠加到陡坡地范围中，扩大禁止开垦区域。

生态恢复需求：对已开垦的陡坡地，根据生态恢复需求，将其纳入禁止开垦范围。

3、地质灾害风险评估调整

地质灾害易发区叠加：将滑坡、泥石流等地质灾害易发区叠加到陡坡地范围中，扩大禁止开垦区域。

稳定性评估：对陡坡地进行地质稳定性评估，不稳定区域纳入禁止开垦范围。

4、土地利用现状调整

现状开垦情况：对已开垦的陡坡地，根据其利用现状（如耕地、

林地、草地）进行调整。

退耕还林还草：对不符合规定的开垦区域，逐步退耕还林还草，并纳入禁止开垦范围。

5、社会经济因素调整

兼顾民生需求：对依赖陡坡地耕作的地区，适当调整禁止开垦范围，提供替代生计支持。

政策支持：结合生态补偿、产业转型等政策，优化调整范围。

6、边界优化

平滑边界：对禁止开垦范围的边界进行平滑处理，避免出现锯齿状或不合理的边界。

小斑块合并：对面积较小的陡坡地斑块进行合并或剔除，提高数据实用性。

三、调整后的验证与确认

1、专家评审

组织相关领域专家对调整后的数据进行评审，确保科学性和合理性。

2、公众参与

通过公示、座谈会等形式，征求当地政府和居民的意见，确保调整结果符合实际需求。

3、最终确认

根据专家意见和公众反馈，对调整结果进行最终确认，形成正式的禁止开垦陡坡地范围数据。

四、调整后的数据管理

1、数据更新

将调整后的数据更新到土地利用数据库、生态保护红线数据库等相关系统中。

2、动态监测

定期监测陡坡地范围的变化情况，及时更新数据。

3、共享与应用

将调整后的数据共享给相关部门，用于土地利用规划、生态保护、水土保持等工作。

### 4.1.2.复核调整过程

一、禁垦坡度的分级

首先进行数据收集与分析，根据湖北省自然资源厅“国土三调”中有关地面的分级情况，将地面坡度按照≤2°、2~6°、6~ 15°、15~25°、>25° 等 5 个级别进行分级，生成坡度栅格数据。

然后利用 ArcGis 对点军区地面坡度栅格数据进行矢量化处理，形成≤2°、2~6°、6~ 15°、15~25°、>25° 等 5 个级别的坡度矢量数据，同时分别统计各坡度级别的面积和占比。

点军区地面坡度分级详见表 4-1。

**表4-1　　地面坡度分级表**

| 序号 | 坡度分级 | 各分级面积（km²） | 占 比（%） |
|---|---|---|---|
| 1 | ≤2° | 37.12 | 6.96 |
| 2 | 2°~6° | 27.97 | 5.25 |
| 3 | 6°~15° | 89.83 | 16.85 |
| 4 | 15°~25° | 121.83 | 22.86 |
| 5 | ＞25° | 256.26 | 48.08 |
| 合计 | | 533.01 | |

二、禁垦坡度范围划定

按照确定的禁止开垦坡度，计算提取点军区境内联棚乡、土城乡、桥边镇、艾家镇、点军街道办事处等 4 个乡镇和 1 个街办 25° 以上坡度图斑，作为禁止开垦陡坡地区域，确定禁止开垦陡坡地的位置和分布，初步形成禁止开垦坡度范围。点军区禁垦坡度总面积 256.26km²，占点军区国土面积的 48.08%。

三、禁止开垦陡坡地范围初步划定

将划定的禁垦坡度范围与“国土三调”中的土地利用分类图斑进行叠加，剔除土地利用类型为耕地、园地、商业服务用地、工矿用地、住宅用地、公共管理与公共服务用地、特殊用地、交通运输用地、水域及水利设施用地、其他土地后的总面积 233.28km²，占点军区国土面积的 43.77%。共计剔除上述面积 22.98km²。初步划定的禁垦陡坡地范围图斑总 3260 个。从初步划定的大于 25 度林地、草地、裸土地中再剔除小于 5hm²图斑后，初步划定禁垦陡坡地范围面积 193.36km²，占点军区国土面积的 36.28%。初步划定的禁垦陡坡地范围图斑总 489 个。详见表 4-2。

**表 4-2　初步划定的禁止开垦陡坡地范围情况表**

| 行政区 | 图斑数量（个） | 禁垦陡坡地面积（km²） | 占国土面积比例（%） |
|---|---|---|---|
| 点军区 | 489 | 193.36 | 36.28 |

四、禁止开垦陡坡地范围边界修正与复核验证

点军区禁止开垦陡坡地范围边界修正和复核验证主要采取室内与室外相结合的方法。室内主要利用高分辨率遥感影像进行复核验证，对初步划定的禁止开垦陡坡地范围内的图斑，逐个进行范围边界的修正。

2025 年 2 月，项目组在边界修正后的图斑库中重点选取近山、村镇周边、道路两侧等人为活动集中区域、集中连片面积在 5hm² 以上的图斑，通过照相机、无人机航拍和边界徒步勘查，对抽取的 17 个图斑进行了现场复核验证，复核验证比例为 3.48%。经现场复核，16 个图斑外业复核与室内判读一致，1 个图斑经外业复核后重新进行修正。

点军区禁止开垦陡坡地范围边界现场复核情况见表 4-3。

**表4-3　禁止开垦陡坡地范围边界现场复核情况统计表**

| 序号 | 图斑号 | 面积（hm²） | 室内研判情况 | | 现场复核情况 | | 室内研判与现场复核是否一致 | 备注 |
|---|---|---|---|---|---|---|---|---|
| | | | 乡镇 | 土地利用现状 | 乡镇 | 土地利用现状 | | |
| 1 | 4205040000000002 | 12.25 | 土城乡 | 乔木林地 | 土城乡 | 乔木林地 | 是 | |
| 2 | 4205040000000003 | 5.12 | 点军街道办事处 | 乔木林地 | 点军街道办事处 | 乔木林地 | 是 | |
| 3 | 4205040000000006 | 38.04 | 土城乡 | 乔木林地 | 土城乡 | 乔木林地 | 是 | |
| 4 | 4205040000000013 | 7.54 | 土城乡 | 乔木林地 | 土城乡 | 乔木林地 | 是 | |
| 5 | 4205040000000016 | 71.19 | 土城乡 | 乔木林地 | 土城乡 | 乔木林地 | 是 | |
| 6 | 4205040000000017 | 84.88 | 土城乡 | 乔木林地 | 土城乡 | 乔木林地 | 是 | |
| 7 | 4205040000000019 | 48.14 | 联棚乡 | 乔木林地 | 联棚乡 | 乔木林地 | 否 | |
| 8 | 4205040000000021 | 6.71 | 桥边镇 | 乔木林地 | 桥边镇 | 乔木林地 | 是 | |
| 9 | 4205040000000023 | 10.35 | 桥边镇 | 乔木林地 | 桥边镇 | 乔木林地 | 是 | |
| 10 | 4205040000000024 | 6.38 | 艾家镇 | 灌木林地 | 艾家镇 | 灌木林地 | 是 | |
| 11 | 4205040000000025 | 9.51 | 点军街道办事处 | 乔木林地 | 点军街道办事处 | 乔木林地 | 是 | |
| 12 | 4205040000000027 | 8.03 | 点军街道办事处 | 乔木林地 | 点军街道办事处 | 乔木林地 | 是 | |
| 13 | 4205040000000028 | 5.79 | 桥边镇 | 乔木林地 | 桥边镇 | 乔木林地 | 是 | |
| 14 | 4205040000000033 | 5.41 | 桥边镇 | 乔木林地 | 桥边镇 | 乔木林地 | 是 | |
| 15 | 4205040000000034 | 15.47 | 点军街道办事处 | 乔木林地 | 点军街道办事处 | 乔木林地 | 是 | |

| 序号 | 图斑号 | 面积（hm²） | 室内研判情况 | | 现场复核情况 | | 室内研判与现场复核是否一致 | 备注 |
|---|---|---|---|---|---|---|---|---|
| | | | 乡镇 | 土地利用现状 | 乡镇 | 土地利用现状 | | |
| 16 | 4205040000000035 | 6.87 | 点军街道办事处 | 乔木林地 | 点军街道办事处 | 乔木林地 | 是 | |
| 17 | 4205040000000036 | 15.19 | 点军街道办事处 | 乔木林地 | 点军街道办事处 | 乔木林地 | 是 | |

## 4.2.初步划定成果

根据禁止开垦陡坡地范围边界修正与复核验证后，点军区禁止开垦范围面积 190.47km²，占点军区国土面积的 35.73%，共涉及 480 个图斑。点军区禁止开垦陡坡地划分图见附图。

划定的禁垦陡坡地范围中，土地利用类型主要为乔木林地、灌木林地和其他林地，占禁垦陡坡地范围的 99.52%。详见表 4-4。

**表4-4　禁止开垦陡坡地范围情况表**

| 序号 | 土地利用现状 | 图斑数量（个） | 禁垦陡坡地面积（km²） | 占禁垦陡坡地比例（%） | 占国土面积比例（%） |
|---|---|---|---|---|---|
| 1 | 灌木林地 | 48 | 10.12 | 5.31 | 1.90 |
| 2 | 乔木林地 | 385 | 172.89 | 90.77 | 32.44 |
| 3 | 其他林地 | 42 | 6.55 | 3.44 | 1.23 |
| 4 | 竹林地 | 2 | 0.13 | 0.07 | 0.02 |
| 5 | 裸土地 | 3 | 0.78 | 0.41 | 0.15 |
| 合计 | | 480 | 190.47 | 100.00 | 35.73 |

各乡镇划定的禁垦陡坡地范围情况详见表 4-5。各图斑属性见附表。

**表4-5　各乡镇划定的禁垦陡坡地范围情况表**

| 序号 | 乡镇 | 图斑数量（个） | 禁垦陡坡地面积（km²） | 占禁垦陡坡地比例（%） | 占国土面积比例（%） |
|---|---|---|---|---|---|
| 1 | 艾家镇 | 103 | 30.92 | 16.23 | 5.80 |
| 2 | 联棚乡 | 67 | 52.46 | 27.54 | 9.84 |
| 3 | 桥边镇 | 98 | 30.14 | 15.82 | 5.65% |
| 4 | 土城乡 | 182 | 70.42 | 36.97 | 13.21 |
| 5 | 点军街道办事处 | 30 | 6.53 | 3.43 | 1.23 |
| 合计 | | 480 | 190.47 | 100.00 | 35.73 |

## 4.3 禁止开垦陡坡地范围与城镇开发边界修正成果

根据禁止开垦陡坡地范围初步划定成果，与点军区城镇开发边界叠加修正后，点军区禁止开垦范围面积 189.75km²，占点军区国土面积的 35.60%，共涉及 478 个图斑。点军区禁止开垦陡坡地划分图见附图。

## 4.4.禁止开垦陡坡地范围与生态保护红线的关系

点军区主要涉及的生态红线区域为：长江三峡风景名胜区、国家 1 级公益林、点军区自然保护地外生物多样性维护生态保护红线、文佛山森林自然公园和长江湖北宜昌中华鲟省级自然保护区。生态保护红线范围面积 36.33km²。

经分析，本次划定的点军区禁止开垦陡坡地范围面积 189.75km²，点军区生态保护红线面积与本次划定的禁止开垦陡坡地范重合范围面积 16.87km²，占生态保护红线面积的 46.42%。详见表 4-6。

禁止开垦陡坡地范围与生态保护红线的关系详见附图。

**表 4-6　禁止开垦陡坡地范围与生态保护红线情况表**

| 序号 | 生态红线区域 | 生态保护红线面积（km²） | 生态保护红线与禁垦陡坡地重合面积（km²） | 占生态保护红线比例（%） |
|---|---|---|---|---|
| 1 | 长江三峡风景名胜区 | 8.64 | 3.57 | 41.32 |
| 2 | 国家 1 级公益林 | 0.11 | 0.10 | 90.91 |
| 3 | 点军区自然保护地外生物多样性维护生态保护红线 | 0.09 | 0.08 | 88.89 |
| 4 | 文佛山森林自然公园 | 15.11 | 13.11 | 86.76 |
| 5 | 长江湖北宜昌中华鲟省级自然保护区 | 12.38 | 0.004 | 0.03 |
| 合计 | | 36.33 | 16.87 | 46.42 |

# 五、附件

附表:

1、点军区禁止开垦陡坡地面积统计表

2、点军区禁止开垦陡坡地范围矢量数据属性表

3、点军区禁止开垦陡坡地地类图斑现场核查情况表

附图:

1、点军区遥感影像图

2、点军区土地利用现状图

3、点军区坡度图

4、点军区禁垦区域分布图

5、点军区禁垦范围与生态保护红线范围位置关系图

## 附表 1　　点军区禁止开垦陡坡地面积统计表

| 序号 | 乡镇名称 | 禁止开垦陡坡地面积（km²） | 国土面积（km²） | 备注 |
|---|---|---|---|---|
| 1 | 艾家镇 | 30.92 | 65.78 | |
| 2 | 联棚乡 | 52.39 | 95.74 | |
| 3 | 桥边镇 | 29.96 | 132.41 | |
| 4 | 土城乡 | 70.41 | 178.24 | |
| 5 | 点军街道办事处 | 6.07 | 60.84 | |
| 合计 | | 189.75 | 533.01 | |

## 附表 2　　点军区禁止开垦陡坡地范围矢量数据属性表

| TBBH | SHENG | SHI | XIAN | XQHM | PDJB | DL | MJ | XZ | BZ |
|---|---|---|---|---|---|---|---|---|---|
| 4205040000000001 | 湖北省 | 宜昌市 | 点军区 | 420504000000 | 禁止开垦坡度 5 | 林地 | 6.32 | 土城乡 | |
| 4205040000000002 | 湖北省 | 宜昌市 | 点军区 | 420504000000 | 禁止开垦坡度 5 | 林地 | 12.25 | 土城乡 | |
| 4205040000000003 | 湖北省 | 宜昌市 | 点军区 | 420504000000 | 禁止开垦坡度 5 | 林地 | 5.12 | 点军街道办事处 | |
| 4205040000000004 | 湖北省 | 宜昌市 | 点军区 | 420504000000 | 禁止开垦坡度 5 | 林地 | 5.65 | 桥边镇 | |
| 4205040000000005 | 湖北省 | 宜昌市 | 点军区 | 420504000000 | 禁止开垦坡度 5 | 林地 | 6.59 | 点军街道办事处 | |
| 4205040000000006 | 湖北省 | 宜昌市 | 点军区 | 420504000000 | 禁止开垦坡度 5 | 林地 | 38.04 | 土城乡 | |
| 4205040000000007 | 湖北省 | 宜昌市 | 点军区 | 420504000000 | 禁止开垦坡度 5 | 林地 | 5.26 | 艾家镇 | |
| 4205040000000008 | 湖北省 | 宜昌市 | 点军区 | 420504000000 | 禁止开垦坡度 5 | 林地 | 6.25 | 桥边镇 | |
| 4205040000000009 | 湖北省 | 宜昌市 | 点军区 | 420504000000 | 禁止开垦坡度 5 | 林地 | 7.58 | 土城乡 | |
| 4205040000000010 | 湖北省 | 宜昌市 | 点军区 | 420504000000 | 禁止开垦坡度 5 | 林地 | 6.45 | 桥边镇 | |
| 4205040000000011 | 湖北省 | 宜昌市 | 点军区 | 420504000000 | 禁止开垦坡度 5 | 林地 | 11.40 | 土城乡 | |
| 4205040000000012 | 湖北省 | 宜昌市 | 点军区 | 420504000000 | 禁止开垦坡度 5 | 林地 | 10.35 | 桥边镇 | |
| 4205040000000013 | 湖北省 | 宜昌市 | 点军区 | 420504000000 | 禁止开垦坡度 5 | 林地 | 6.38 | 艾家镇 | |
| 4205040000000014 | 湖北省 | 宜昌市 | 点军区 | 420504000000 | 禁止开垦坡度 5 | 林地 | 9.51 | 点军街道办事处 | |

| TBBH | SHENG | SHI | XIAN | XQHM | PDJB | DL | MJ | XZ | BZ |
|---|---|---|---|---|---|---|---|---|---|
| 4205040000000015 | 湖北省 | 宜昌市 | 点军区 | 420504000000 | 禁止开垦坡度 5 | 林地 | 6.02 | 桥边镇 | |
| 4205040000000016 | 湖北省 | 宜昌市 | 点军区 | 420504000000 | 禁止开垦坡度 5 | 林地 | 5.79 | 桥边镇 | |
| 4205040000000017 | 湖北省 | 宜昌市 | 点军区 | 420504000000 | 禁止开垦坡度 5 | 林地 | 9.72 | 桥边镇 | |
| 4205040000000018 | 湖北省 | 宜昌市 | 点军区 | 420504000000 | 禁止开垦坡度 5 | 林地 | 5.84 | 土城乡 | |
| 4205040000000019 | 湖北省 | 宜昌市 | 点军区 | 420504000000 | 禁止开垦坡度 5 | 林地 | 8.25 | 桥边镇 | |
| 4205040000000020 | 湖北省 | 宜昌市 | 点军区 | 420504000000 | 禁止开垦坡度 5 | 林地 | 6.87 | 点军街道办事处 | |
| 4205040000000021 | 湖北省 | 宜昌市 | 点军区 | 420504000000 | 禁止开垦坡度 5 | 林地 | 5.11 | 点军街道办事处 | |
| 4205040000000022 | 湖北省 | 宜昌市 | 点军区 | 420504000000 | 禁止开垦坡度 5 | 林地 | 18.92 | 土城乡 | |
| 4205040000000023 | 湖北省 | 宜昌市 | 点军区 | 420504000000 | 禁止开垦坡度 5 | 林地 | 9.90 | 土城乡 | |
| 4205040000000024 | 湖北省 | 宜昌市 | 点军区 | 420504000000 | 禁止开垦坡度 5 | 林地 | 13.04 | 桥边镇 | |
| 4205040000000025 | 湖北省 | 宜昌市 | 点军区 | 420504000000 | 禁止开垦坡度 5 | 林地 | 6.05 | 联棚乡 | |
| 4205040000000026 | 湖北省 | 宜昌市 | 点军区 | 420504000000 | 禁止开垦坡度 5 | 林地 | 8.17 | 联棚乡 | |
| 4205040000000027 | 湖北省 | 宜昌市 | 点军区 | 420504000000 | 禁止开垦坡度 5 | 林地 | 7.32 | 土城乡 | |
| 4205040000000028 | 湖北省 | 宜昌市 | 点军区 | 420504000000 | 禁止开垦坡度 5 | 林地 | 11.47 | 艾家镇 | |
| 4205040000000029 | 湖北省 | 宜昌市 | 点军区 | 420504000000 | 禁止开垦坡度 5 | 林地 | 17.68 | 土城乡 | |
| 4205040000000030 | 湖北省 | 宜昌市 | 点军区 | 420504000000 | 禁止开垦坡度 5 | 林地 | 12.65 | 艾家镇 | |

| TBBH | SHENG | SHI | XIAN | XQHM | PDJB | DL | MJ | XZ | BZ |
|---|---|---|---|---|---|---|---|---|---|
| 4205040000000031 | 湖北省 | 宜昌市 | 点军区 | 420504000000 | 禁止开垦坡度 5 | 林地 | 5.63 | 艾家镇 | |
| 4205040000000032 | 湖北省 | 宜昌市 | 点军区 | 420504000000 | 禁止开垦坡度 5 | 林地 | 7.91 | 艾家镇 | |
| 4205040000000033 | 湖北省 | 宜昌市 | 点军区 | 420504000000 | 禁止开垦坡度 5 | 林地 | 6.15 | 艾家镇 | |
| 4205040000000034 | 湖北省 | 宜昌市 | 点军区 | 420504000000 | 禁止开垦坡度 5 | 林地 | 7.16 | 艾家镇 | |
| 4205040000000035 | 湖北省 | 宜昌市 | 点军区 | 420504000000 | 禁止开垦坡度 5 | 林地 | 13.20 | 艾家镇 | |
| 4205040000000036 | 湖北省 | 宜昌市 | 点军区 | 420504000000 | 禁止开垦坡度 5 | 林地 | 5.07 | 土城乡 | |
| 4205040000000037 | 湖北省 | 宜昌市 | 点军区 | 420504000000 | 禁止开垦坡度 5 | 林地 | 7.08 | 联棚乡 | |
| 4205040000000038 | 湖北省 | 宜昌市 | 点军区 | 420504000000 | 禁止开垦坡度 5 | 林地 | 19.47 | 艾家镇 | |
| 4205040000000039 | 湖北省 | 宜昌市 | 点军区 | 420504000000 | 禁止开垦坡度 5 | 林地 | 11.23 | 桥边镇 | |
| 4205040000000040 | 湖北省 | 宜昌市 | 点军区 | 420504000000 | 禁止开垦坡度 5 | 林地 | 8.67 | 桥边镇 | |
| 4205040000000041 | 湖北省 | 宜昌市 | 点军区 | 420504000000 | 禁止开垦坡度 5 | 林地 | 6.31 | 土城乡 | |
| 4205040000000042 | 湖北省 | 宜昌市 | 点军区 | 420504000000 | 禁止开垦坡度 5 | 林地 | 5.53 | 土城乡 | |
| 4205040000000043 | 湖北省 | 宜昌市 | 点军区 | 420504000000 | 禁止开垦坡度 5 | 林地 | 11.42 | 土城乡 | |
| 4205040000000044 | 湖北省 | 宜昌市 | 点军区 | 420504000000 | 禁止开垦坡度 5 | 林地 | 7.25 | 桥边镇 | |
| 4205040000000045 | 湖北省 | 宜昌市 | 点军区 | 420504000000 | 禁止开垦坡度 5 | 林地 | 7.50 | 点军街道办事处 | |
| 4205040000000046 | 湖北省 | 宜昌市 | 点军区 | 420504000000 | 禁止开垦坡度 5 | 林地 | 37.12 | 点军街道办事处 | |

| TBBH | SHENG | SHI | XIAN | XQHM | PDJB | DL | MJ | XZ | BZ |
|---|---|---|---|---|---|---|---|---|---|
| 4205040000000047 | 湖北省 | 宜昌市 | 点军区 | 420504000000 | 禁止开垦坡度 5 | 林地 | 6.59 | 点军街道办事处 | |
| 4205040000000048 | 湖北省 | 宜昌市 | 点军区 | 420504000000 | 禁止开垦坡度 5 | 林地 | 6.32 | 桥边镇 | |
| 4205040000000049 | 湖北省 | 宜昌市 | 点军区 | 420504000000 | 禁止开垦坡度 5 | 林地 | 12.25 | 桥边镇 | |
| 4205040000000050 | 湖北省 | 宜昌市 | 点军区 | 420504000000 | 禁止开垦坡度 5 | 林地 | 5.12 | 土城乡 | |
| 4205040000000051 | 湖北省 | 宜昌市 | 点军区 | 420504000000 | 禁止开垦坡度 5 | 林地 | 5.65 | 土城乡 | |
| 4205040000000052 | 湖北省 | 宜昌市 | 点军区 | 420504000000 | 禁止开垦坡度 5 | 林地 | 6.59 | 土城乡 | |
| 4205040000000053 | 湖北省 | 宜昌市 | 点军区 | 420504000000 | 禁止开垦坡度 5 | 林地 | 38.04 | 土城乡 | |
| 4205040000000054 | 湖北省 | 宜昌市 | 点军区 | 420504000000 | 禁止开垦坡度 5 | 林地 | 5.26 | 土城乡 | |
| 4205040000000055 | 湖北省 | 宜昌市 | 点军区 | 420504000000 | 禁止开垦坡度 5 | 林地 | 6.25 | 土城乡 | |
| 4205040000000056 | 湖北省 | 宜昌市 | 点军区 | 420504000000 | 禁止开垦坡度 5 | 林地 | 7.58 | 桥边镇 | |
| 4205040000000057 | 湖北省 | 宜昌市 | 点军区 | 420504000000 | 禁止开垦坡度 5 | 林地 | 6.45 | 联棚乡 | |
| 4205040000000058 | 湖北省 | 宜昌市 | 点军区 | 420504000000 | 禁止开垦坡度 5 | 林地 | 11.40 | 联棚乡 | |
| 4205040000000059 | 湖北省 | 宜昌市 | 点军区 | 420504000000 | 禁止开垦坡度 5 | 林地 | 10.35 | 联棚乡 | |
| 4205040000000060 | 湖北省 | 宜昌市 | 点军区 | 420504000000 | 禁止开垦坡度 5 | 林地 | 6.38 | 联棚乡 | |
| 4205040000000061 | 湖北省 | 宜昌市 | 点军区 | 420504000000 | 禁止开垦坡度 5 | 林地 | 9.51 | 联棚乡 | |
| 4205040000000062 | 湖北省 | 宜昌市 | 点军区 | 420504000000 | 禁止开垦坡度 5 | 林地 | 6.02 | 联棚乡 | |

| TBBH | SHENG | SHI | XIAN | XQHM | PDJB | DL | MJ | XZ | BZ |
|---|---|---|---|---|---|---|---|---|---|
| 4205040000000063 | 湖北省 | 宜昌市 | 点军区 | 420504000000 | 禁止开垦坡度 5 | 林地 | 5.79 | 联棚乡 | |
| 4205040000000064 | 湖北省 | 宜昌市 | 点军区 | 420504000000 | 禁止开垦坡度 5 | 林地 | 9.72 | 联棚乡 | |
| 4205040000000065 | 湖北省 | 宜昌市 | 点军区 | 420504000000 | 禁止开垦坡度 5 | 林地 | 5.84 | 联棚乡 | |
| 4205040000000066 | 湖北省 | 宜昌市 | 点军区 | 420504000000 | 禁止开垦坡度 5 | 林地 | 8.25 | 联棚乡 | |
| 4205040000000067 | 湖北省 | 宜昌市 | 点军区 | 420504000000 | 禁止开垦坡度 5 | 林地 | 6.87 | 桥边镇 | |
| 4205040000000068 | 湖北省 | 宜昌市 | 点军区 | 420504000000 | 禁止开垦坡度 5 | 林地 | 5.11 | 艾家镇 | |
| 4205040000000069 | 湖北省 | 宜昌市 | 点军区 | 420504000000 | 禁止开垦坡度 5 | 林地 | 18.92 | 土城乡 | |
| 4205040000000070 | 湖北省 | 宜昌市 | 点军区 | 420504000000 | 禁止开垦坡度 5 | 林地 | 9.90 | 土城乡 | |
| 4205040000000071 | 湖北省 | 宜昌市 | 点军区 | 420504000000 | 禁止开垦坡度 5 | 林地 | 13.04 | 土城乡 | |
| 4205040000000072 | 湖北省 | 宜昌市 | 点军区 | 420504000000 | 禁止开垦坡度 5 | 林地 | 6.05 | 土城乡 | |
| 4205040000000073 | 湖北省 | 宜昌市 | 点军区 | 420504000000 | 禁止开垦坡度 5 | 林地 | 8.17 | 土城乡 | |
| 4205040000000074 | 湖北省 | 宜昌市 | 点军区 | 420504000000 | 禁止开垦坡度 5 | 林地 | 7.32 | 桥边镇 | |
| 4205040000000075 | 湖北省 | 宜昌市 | 点军区 | 420504000000 | 禁止开垦坡度 5 | 林地 | 11.47 | 桥边镇 | |
| 4205040000000076 | 湖北省 | 宜昌市 | 点军区 | 420504000000 | 禁止开垦坡度 5 | 林地 | 17.68 | 桥边镇 | |
| 4205040000000077 | 湖北省 | 宜昌市 | 点军区 | 420504000000 | 禁止开垦坡度 5 | 林地 | 12.65 | 桥边镇 | |
| 4205040000000078 | 湖北省 | 宜昌市 | 点军区 | 420504000000 | 禁止开垦坡度 5 | 林地 | 5.63 | 桥边镇 | |

| TBBH | SHENG | SHI | XIAN | XQHM | PDJB | DL | MJ | XZ | BZ |
|---|---|---|---|---|---|---|---|---|---|
| 4205040000000079 | 湖北省 | 宜昌市 | 点军区 | 420504000000 | 禁止开垦坡度 5 | 林地 | 7.91 | 桥边镇 | |
| 4205040000000080 | 湖北省 | 宜昌市 | 点军区 | 420504000000 | 禁止开垦坡度 5 | 林地 | 6.15 | 桥边镇 | |
| 4205040000000081 | 湖北省 | 宜昌市 | 点军区 | 420504000000 | 禁止开垦坡度 5 | 林地 | 7.16 | 桥边镇 | |
| 4205040000000082 | 湖北省 | 宜昌市 | 点军区 | 420504000000 | 禁止开垦坡度 5 | 林地 | 13.20 | 桥边镇 | |
| 4205040000000083 | 湖北省 | 宜昌市 | 点军区 | 420504000000 | 禁止开垦坡度 5 | 林地 | 5.07 | 土城乡 | |
| 4205040000000084 | 湖北省 | 宜昌市 | 点军区 | 420504000000 | 禁止开垦坡度 5 | 林地 | 7.08 | 土城乡 | |
| 4205040000000085 | 湖北省 | 宜昌市 | 点军区 | 420504000000 | 禁止开垦坡度 5 | 林地 | 19.47 | 联棚乡 | |
| 4205040000000086 | 湖北省 | 宜昌市 | 点军区 | 420504000000 | 禁止开垦坡度 5 | 林地 | 11.23 | 土城乡 | |
| 4205040000000087 | 湖北省 | 宜昌市 | 点军区 | 420504000000 | 禁止开垦坡度 5 | 林地 | 8.67 | 土城乡 | |
| 4205040000000088 | 湖北省 | 宜昌市 | 点军区 | 420504000000 | 禁止开垦坡度 5 | 林地 | 6.31 | 土城乡 | |
| 4205040000000089 | 湖北省 | 宜昌市 | 点军区 | 420504000000 | 禁止开垦坡度 5 | 林地 | 5.53 | 土城乡 | |
| 4205040000000090 | 湖北省 | 宜昌市 | 点军区 | 420504000000 | 禁止开垦坡度 5 | 林地 | 11.42 | 土城乡 | |
| 4205040000000091 | 湖北省 | 宜昌市 | 点军区 | 420504000000 | 禁止开垦坡度 5 | 林地 | 7.25 | 土城乡 | |
| 4205040000000092 | 湖北省 | 宜昌市 | 点军区 | 420504000000 | 禁止开垦坡度 5 | 林地 | 7.50 | 土城乡 | |
| 4205040000000093 | 湖北省 | 宜昌市 | 点军区 | 420504000000 | 禁止开垦坡度 5 | 林地 | 37.12 | 土城乡 | |
| 4205040000000094 | 湖北省 | 宜昌市 | 点军区 | 420504000000 | 禁止开垦坡度 5 | 林地 | 6.59 | 土城乡 | |

| TBBH | SHENG | SHI | XIAN | XQHM | PDJB | DL | MJ | XZ | BZ |
|---|---|---|---|---|---|---|---|---|---|
| 4205040000000095 | 湖北省 | 宜昌市 | 点军区 | 420504000000 | 禁止开垦坡度 5 | 林地 | 6.32 | 土城乡 | |
| 4205040000000096 | 湖北省 | 宜昌市 | 点军区 | 420504000000 | 禁止开垦坡度 5 | 林地 | 12.25 | 艾家镇 | |
| 4205040000000097 | 湖北省 | 宜昌市 | 点军区 | 420504000000 | 禁止开垦坡度 5 | 林地 | 5.12 | 艾家镇 | |
| 4205040000000098 | 湖北省 | 宜昌市 | 点军区 | 420504000000 | 禁止开垦坡度 5 | 林地 | 5.65 | 艾家镇 | |
| 4205040000000099 | 湖北省 | 宜昌市 | 点军区 | 420504000000 | 禁止开垦坡度 5 | 林地 | 6.59 | 土城乡 | |
| 4205040000000100 | 湖北省 | 宜昌市 | 点军区 | 420504000000 | 禁止开垦坡度 5 | 林地 | 38.04 | 土城乡 | |
| 4205040000000101 | 湖北省 | 宜昌市 | 点军区 | 420504000000 | 禁止开垦坡度 5 | 林地 | 5.26 | 艾家镇 | |
| 4205040000000102 | 湖北省 | 宜昌市 | 点军区 | 420504000000 | 禁止开垦坡度 5 | 林地 | 6.25 | 艾家镇 | |
| 4205040000000103 | 湖北省 | 宜昌市 | 点军区 | 420504000000 | 禁止开垦坡度 5 | 林地 | 7.58 | 艾家镇 | |
| 4205040000000104 | 湖北省 | 宜昌市 | 点军区 | 420504000000 | 禁止开垦坡度 5 | 林地 | 6.45 | 艾家镇 | |
| 4205040000000105 | 湖北省 | 宜昌市 | 点军区 | 420504000000 | 禁止开垦坡度 5 | 林地 | 11.40 | 艾家镇 | |
| 4205040000000106 | 湖北省 | 宜昌市 | 点军区 | 420504000000 | 禁止开垦坡度 5 | 林地 | 10.35 | 艾家镇 | |
| 4205040000000107 | 湖北省 | 宜昌市 | 点军区 | 420504000000 | 禁止开垦坡度 5 | 林地 | 6.38 | 点军街道办事处 | |
| 4205040000000108 | 湖北省 | 宜昌市 | 点军区 | 420504000000 | 禁止开垦坡度 5 | 林地 | 9.51 | 土城乡 | |
| 4205040000000109 | 湖北省 | 宜昌市 | 点军区 | 420504000000 | 禁止开垦坡度 5 | 林地 | 6.02 | 土城乡 | |
| 4205040000000110 | 湖北省 | 宜昌市 | 点军区 | 420504000000 | 禁止开垦坡度 5 | 林地 | 5.79 | 联棚乡 | |

| TBBH | SHENG | SHI | XIAN | XQHM | PDJB | DL | MJ | XZ | BZ |
|---|---|---|---|---|---|---|---|---|---|
| 4205040000000111 | 湖北省 | 宜昌市 | 点军区 | 420504000000 | 禁止开垦坡度 5 | 林地 | 9.72 | 艾家镇 | |
| 4205040000000112 | 湖北省 | 宜昌市 | 点军区 | 420504000000 | 禁止开垦坡度 5 | 林地 | 5.84 | 艾家镇 | |
| 4205040000000113 | 湖北省 | 宜昌市 | 点军区 | 420504000000 | 禁止开垦坡度 5 | 林地 | 8.25 | 艾家镇 | |
| 4205040000000114 | 湖北省 | 宜昌市 | 点军区 | 420504000000 | 禁止开垦坡度 5 | 林地 | 6.87 | 艾家镇 | |
| 4205040000000115 | 湖北省 | 宜昌市 | 点军区 | 420504000000 | 禁止开垦坡度 5 | 林地 | 5.11 | 艾家镇 | |
| 4205040000000116 | 湖北省 | 宜昌市 | 点军区 | 420504000000 | 禁止开垦坡度 5 | 林地 | 18.92 | 艾家镇 | |
| 4205040000000117 | 湖北省 | 宜昌市 | 点军区 | 420504000000 | 禁止开垦坡度 5 | 林地 | 9.90 | 土城乡 | |
| 4205040000000118 | 湖北省 | 宜昌市 | 点军区 | 420504000000 | 禁止开垦坡度 5 | 林地 | 13.04 | 土城乡 | |
| 4205040000000119 | 湖北省 | 宜昌市 | 点军区 | 420504000000 | 禁止开垦坡度 5 | 林地 | 6.05 | 土城乡 | |
| 4205040000000120 | 湖北省 | 宜昌市 | 点军区 | 420504000000 | 禁止开垦坡度 5 | 林地 | 8.17 | 土城乡 | |
| 4205040000000121 | 湖北省 | 宜昌市 | 点军区 | 420504000000 | 禁止开垦坡度 5 | 林地 | 7.32 | 土城乡 | |
| 4205040000000122 | 湖北省 | 宜昌市 | 点军区 | 420504000000 | 禁止开垦坡度 5 | 林地 | 11.47 | 艾家镇 | |
| 4205040000000123 | 湖北省 | 宜昌市 | 点军区 | 420504000000 | 禁止开垦坡度 5 | 林地 | 17.68 | 艾家镇 | |
| 4205040000000124 | 湖北省 | 宜昌市 | 点军区 | 420504000000 | 禁止开垦坡度 5 | 林地 | 12.65 | 艾家镇 | |
| 4205040000000125 | 湖北省 | 宜昌市 | 点军区 | 420504000000 | 禁止开垦坡度 5 | 林地 | 5.63 | 艾家镇 | |
| 4205040000000126 | 湖北省 | 宜昌市 | 点军区 | 420504000000 | 禁止开垦坡度 5 | 林地 | 7.91 | 艾家镇 | |

| TBBH | SHENG | SHI | XIAN | XQHM | PDJB | DL | MJ | XZ | BZ |
|---|---|---|---|---|---|---|---|---|---|
| 4205040000000127 | 湖北省 | 宜昌市 | 点军区 | 420504000000 | 禁止开垦坡度 5 | 林地 | 6.15 | 艾家镇 | |
| 4205040000000128 | 湖北省 | 宜昌市 | 点军区 | 420504000000 | 禁止开垦坡度 5 | 林地 | 7.16 | 艾家镇 | |
| 4205040000000129 | 湖北省 | 宜昌市 | 点军区 | 420504000000 | 禁止开垦坡度 5 | 林地 | 13.20 | 艾家镇 | |
| 4205040000000130 | 湖北省 | 宜昌市 | 点军区 | 420504000000 | 禁止开垦坡度 5 | 林地 | 5.07 | 艾家镇 | |
| 4205040000000131 | 湖北省 | 宜昌市 | 点军区 | 420504000000 | 禁止开垦坡度 5 | 林地 | 7.08 | 艾家镇 | |
| 4205040000000132 | 湖北省 | 宜昌市 | 点军区 | 420504000000 | 禁止开垦坡度 5 | 林地 | 19.47 | 艾家镇 | |
| 4205040000000133 | 湖北省 | 宜昌市 | 点军区 | 420504000000 | 禁止开垦坡度 5 | 林地 | 11.23 | 艾家镇 | |
| 4205040000000134 | 湖北省 | 宜昌市 | 点军区 | 420504000000 | 禁止开垦坡度 5 | 林地 | 8.67 | 艾家镇 | |
| 4205040000000135 | 湖北省 | 宜昌市 | 点军区 | 420504000000 | 禁止开垦坡度 5 | 林地 | 6.31 | 艾家镇 | |
| 4205040000000136 | 湖北省 | 宜昌市 | 点军区 | 420504000000 | 禁止开垦坡度 5 | 林地 | 5.53 | 艾家镇 | |
| 4205040000000137 | 湖北省 | 宜昌市 | 点军区 | 420504000000 | 禁止开垦坡度 5 | 其他土地 | 11.42 | 艾家镇 | |
| 4205040000000138 | 湖北省 | 宜昌市 | 点军区 | 420504000000 | 禁止开垦坡度 5 | 林地 | 7.25 | 艾家镇 | |
| 4205040000000139 | 湖北省 | 宜昌市 | 点军区 | 420504000000 | 禁止开垦坡度 5 | 林地 | 7.50 | 艾家镇 | |
| 4205040000000140 | 湖北省 | 宜昌市 | 点军区 | 420504000000 | 禁止开垦坡度 5 | 林地 | 37.12 | 艾家镇 | |
| 4205040000000141 | 湖北省 | 宜昌市 | 点军区 | 420504000000 | 禁止开垦坡度 5 | 林地 | 6.59 | 艾家镇 | |
| 4205040000000142 | 湖北省 | 宜昌市 | 点军区 | 420504000000 | 禁止开垦坡度 5 | 林地 | 6.32 | 艾家镇 | |

| TBBH | SHENG | SHI | XIAN | XQHM | PDJB | DL | MJ | XZ | BZ |
|---|---|---|---|---|---|---|---|---|---|
| 4205040000000143 | 湖北省 | 宜昌市 | 点军区 | 420504000000 | 禁止开垦坡度 5 | 林地 | 12.25 | 艾家镇 | |
| 4205040000000144 | 湖北省 | 宜昌市 | 点军区 | 420504000000 | 禁止开垦坡度 5 | 林地 | 5.12 | 艾家镇 | |
| 4205040000000145 | 湖北省 | 宜昌市 | 点军区 | 420504000000 | 禁止开垦坡度 5 | 林地 | 5.65 | 联棚乡 | |
| 4205040000000146 | 湖北省 | 宜昌市 | 点军区 | 420504000000 | 禁止开垦坡度 5 | 林地 | 6.59 | 联棚乡 | |
| 4205040000000147 | 湖北省 | 宜昌市 | 点军区 | 420504000000 | 禁止开垦坡度 5 | 林地 | 38.04 | 艾家镇 | |
| 4205040000000148 | 湖北省 | 宜昌市 | 点军区 | 420504000000 | 禁止开垦坡度 5 | 林地 | 5.26 | 艾家镇 | |
| 4205040000000149 | 湖北省 | 宜昌市 | 点军区 | 420504000000 | 禁止开垦坡度 5 | 林地 | 6.25 | 艾家镇 | |
| 4205040000000150 | 湖北省 | 宜昌市 | 点军区 | 420504000000 | 禁止开垦坡度 5 | 林地 | 7.58 | 土城乡 | |
| 4205040000000151 | 湖北省 | 宜昌市 | 点军区 | 420504000000 | 禁止开垦坡度 5 | 林地 | 6.45 | 土城乡 | |
| 4205040000000152 | 湖北省 | 宜昌市 | 点军区 | 420504000000 | 禁止开垦坡度 5 | 林地 | 11.40 | 艾家镇 | |
| 4205040000000153 | 湖北省 | 宜昌市 | 点军区 | 420504000000 | 禁止开垦坡度 5 | 林地 | 10.35 | 土城乡 | |
| 4205040000000154 | 湖北省 | 宜昌市 | 点军区 | 420504000000 | 禁止开垦坡度 5 | 林地 | 6.38 | 艾家镇 | |
| 4205040000000155 | 湖北省 | 宜昌市 | 点军区 | 420504000000 | 禁止开垦坡度 5 | 林地 | 9.51 | 艾家镇 | |
| 4205040000000156 | 湖北省 | 宜昌市 | 点军区 | 420504000000 | 禁止开垦坡度 5 | 林地 | 6.02 | 土城乡 | |
| 4205040000000157 | 湖北省 | 宜昌市 | 点军区 | 420504000000 | 禁止开垦坡度 5 | 林地 | 5.79 | 土城乡 | |
| 4205040000000158 | 湖北省 | 宜昌市 | 点军区 | 420504000000 | 禁止开垦坡度 5 | 林地 | 9.72 | 土城乡 | |

| TBBH | SHENG | SHI | XIAN | XQHM | PDJB | DL | MJ | XZ | BZ |
|---|---|---|---|---|---|---|---|---|---|
| 4205040000000159 | 湖北省 | 宜昌市 | 点军区 | 420504000000 | 禁止开垦坡度 5 | 林地 | 5.84 | 土城乡 | |
| 4205040000000160 | 湖北省 | 宜昌市 | 点军区 | 420504000000 | 禁止开垦坡度 5 | 林地 | 8.25 | 点军街道办事处 | |
| 4205040000000161 | 湖北省 | 宜昌市 | 点军区 | 420504000000 | 禁止开垦坡度 5 | 林地 | 6.87 | 土城乡 | |
| 4205040000000162 | 湖北省 | 宜昌市 | 点军区 | 420504000000 | 禁止开垦坡度 5 | 林地 | 5.11 | 土城乡 | |
| 4205040000000163 | 湖北省 | 宜昌市 | 点军区 | 420504000000 | 禁止开垦坡度 5 | 林地 | 18.92 | 土城乡 | |
| 4205040000000164 | 湖北省 | 宜昌市 | 点军区 | 420504000000 | 禁止开垦坡度 5 | 林地 | 9.90 | 土城乡 | |
| 4205040000000165 | 湖北省 | 宜昌市 | 点军区 | 420504000000 | 禁止开垦坡度 5 | 林地 | 13.04 | 土城乡 | |
| 4205040000000166 | 湖北省 | 宜昌市 | 点军区 | 420504000000 | 禁止开垦坡度 5 | 林地 | 6.05 | 土城乡 | |
| 4205040000000167 | 湖北省 | 宜昌市 | 点军区 | 420504000000 | 禁止开垦坡度 5 | 林地 | 8.17 | 土城乡 | |
| 4205040000000168 | 湖北省 | 宜昌市 | 点军区 | 420504000000 | 禁止开垦坡度 5 | 林地 | 7.32 | 土城乡 | |
| 4205040000000169 | 湖北省 | 宜昌市 | 点军区 | 420504000000 | 禁止开垦坡度 5 | 林地 | 11.47 | 土城乡 | |
| 4205040000000170 | 湖北省 | 宜昌市 | 点军区 | 420504000000 | 禁止开垦坡度 5 | 林地 | 17.68 | 土城乡 | |
| 4205040000000171 | 湖北省 | 宜昌市 | 点军区 | 420504000000 | 禁止开垦坡度 5 | 林地 | 12.65 | 桥边镇 | |
| 4205040000000172 | 湖北省 | 宜昌市 | 点军区 | 420504000000 | 禁止开垦坡度 5 | 林地 | 5.63 | 土城乡 | |
| 4205040000000173 | 湖北省 | 宜昌市 | 点军区 | 420504000000 | 禁止开垦坡度 5 | 林地 | 7.91 | 联棚乡 | |
| 4205040000000174 | 湖北省 | 宜昌市 | 点军区 | 420504000000 | 禁止开垦坡度 5 | 林地 | 6.15 | 土城乡 | |

| TBBH | SHENG | SHI | XIAN | XQHM | PDJB | DL | MJ | XZ | BZ |
|---|---|---|---|---|---|---|---|---|---|
| 4205040000000175 | 湖北省 | 宜昌市 | 点军区 | 420504000000 | 禁止开垦坡度 5 | 林地 | 7.16 | 土城乡 | |
| 4205040000000176 | 湖北省 | 宜昌市 | 点军区 | 420504000000 | 禁止开垦坡度 5 | 林地 | 13.20 | 土城乡 | |
| 4205040000000177 | 湖北省 | 宜昌市 | 点军区 | 420504000000 | 禁止开垦坡度 5 | 林地 | 5.07 | 土城乡 | |
| 4205040000000178 | 湖北省 | 宜昌市 | 点军区 | 420504000000 | 禁止开垦坡度 5 | 林地 | 7.08 | 点军街道办事处 | |
| 4205040000000179 | 湖北省 | 宜昌市 | 点军区 | 420504000000 | 禁止开垦坡度 5 | 林地 | 19.47 | 桥边镇 | |
| 4205040000000180 | 湖北省 | 宜昌市 | 点军区 | 420504000000 | 禁止开垦坡度 5 | 林地 | 11.23 | 桥边镇 | |
| 4205040000000181 | 湖北省 | 宜昌市 | 点军区 | 420504000000 | 禁止开垦坡度 5 | 林地 | 8.67 | 桥边镇 | |
| 4205040000000182 | 湖北省 | 宜昌市 | 点军区 | 420504000000 | 禁止开垦坡度 5 | 林地 | 6.31 | 桥边镇 | |
| 4205040000000183 | 湖北省 | 宜昌市 | 点军区 | 420504000000 | 禁止开垦坡度 5 | 林地 | 5.53 | 土城乡 | |
| 4205040000000184 | 湖北省 | 宜昌市 | 点军区 | 420504000000 | 禁止开垦坡度 5 | 林地 | 11.42 | 桥边镇 | |
| 4205040000000185 | 湖北省 | 宜昌市 | 点军区 | 420504000000 | 禁止开垦坡度 5 | 林地 | 7.25 | 桥边镇 | |
| 4205040000000186 | 湖北省 | 宜昌市 | 点军区 | 420504000000 | 禁止开垦坡度 5 | 林地 | 7.50 | 桥边镇 | |
| 4205040000000187 | 湖北省 | 宜昌市 | 点军区 | 420504000000 | 禁止开垦坡度 5 | 林地 | 37.12 | 桥边镇 | |
| 4205040000000188 | 湖北省 | 宜昌市 | 点军区 | 420504000000 | 禁止开垦坡度 5 | 林地 | 6.59 | 桥边镇 | |
| 4205040000000189 | 湖北省 | 宜昌市 | 点军区 | 420504000000 | 禁止开垦坡度 5 | 林地 | 6.32 | 桥边镇 | |
| 4205040000000190 | 湖北省 | 宜昌市 | 点军区 | 420504000000 | 禁止开垦坡度 5 | 林地 | 12.25 | 桥边镇 | |

| TBBH | SHENG | SHI | XIAN | XQHM | PDJB | DL | MJ | XZ | BZ |
|---|---|---|---|---|---|---|---|---|---|
| 4205040000000191 | 湖北省 | 宜昌市 | 点军区 | 420504000000 | 禁止开垦坡度 5 | 林地 | 5.12 | 桥边镇 | |
| 4205040000000192 | 湖北省 | 宜昌市 | 点军区 | 420504000000 | 禁止开垦坡度 5 | 林地 | 5.65 | 土城乡 | |
| 4205040000000193 | 湖北省 | 宜昌市 | 点军区 | 420504000000 | 禁止开垦坡度 5 | 林地 | 6.59 | 土城乡 | |
| 4205040000000194 | 湖北省 | 宜昌市 | 点军区 | 420504000000 | 禁止开垦坡度 5 | 林地 | 38.04 | 土城乡 | |
| 4205040000000195 | 湖北省 | 宜昌市 | 点军区 | 420504000000 | 禁止开垦坡度 5 | 林地 | 5.26 | 土城乡 | |
| 4205040000000196 | 湖北省 | 宜昌市 | 点军区 | 420504000000 | 禁止开垦坡度 5 | 林地 | 6.25 | 土城乡 | |
| 4205040000000197 | 湖北省 | 宜昌市 | 点军区 | 420504000000 | 禁止开垦坡度 5 | 林地 | 7.58 | 桥边镇 | |
| 4205040000000198 | 湖北省 | 宜昌市 | 点军区 | 420504000000 | 禁止开垦坡度 5 | 林地 | 6.45 | 土城乡 | |
| 4205040000000199 | 湖北省 | 宜昌市 | 点军区 | 420504000000 | 禁止开垦坡度 5 | 林地 | 11.40 | 艾家镇 | |
| 4205040000000200 | 湖北省 | 宜昌市 | 点军区 | 420504000000 | 禁止开垦坡度 5 | 林地 | 10.35 | 桥边镇 | |
| 4205040000000201 | 湖北省 | 宜昌市 | 点军区 | 420504000000 | 禁止开垦坡度 5 | 林地 | 6.38 | 桥边镇 | |
| 4205040000000202 | 湖北省 | 宜昌市 | 点军区 | 420504000000 | 禁止开垦坡度 5 | 林地 | 9.51 | 联棚乡 | |
| 4205040000000203 | 湖北省 | 宜昌市 | 点军区 | 420504000000 | 禁止开垦坡度 5 | 林地 | 6.02 | 联棚乡 | |
| 4205040000000204 | 湖北省 | 宜昌市 | 点军区 | 420504000000 | 禁止开垦坡度 5 | 林地 | 5.79 | 联棚乡 | |
| 4205040000000205 | 湖北省 | 宜昌市 | 点军区 | 420504000000 | 禁止开垦坡度 5 | 林地 | 9.72 | 桥边镇 | |
| 4205040000000206 | 湖北省 | 宜昌市 | 点军区 | 420504000000 | 禁止开垦坡度 5 | 林地 | 5.84 | 桥边镇 | |

| TBBH | SHENG | SHI | XIAN | XQHM | PDJB | DL | MJ | XZ | BZ |
|---|---|---|---|---|---|---|---|---|---|
| 4205040000000207 | 湖北省 | 宜昌市 | 点军区 | 420504000000 | 禁止开垦坡度 5 | 林地 | 8.25 | 桥边镇 | |
| 4205040000000208 | 湖北省 | 宜昌市 | 点军区 | 420504000000 | 禁止开垦坡度 5 | 林地 | 6.87 | 桥边镇 | |
| 4205040000000209 | 湖北省 | 宜昌市 | 点军区 | 420504000000 | 禁止开垦坡度 5 | 林地 | 5.11 | 联棚乡 | |
| 4205040000000210 | 湖北省 | 宜昌市 | 点军区 | 420504000000 | 禁止开垦坡度 5 | 林地 | 18.92 | 艾家镇 | |
| 4205040000000211 | 湖北省 | 宜昌市 | 点军区 | 420504000000 | 禁止开垦坡度 5 | 林地 | 9.90 | 艾家镇 | |
| 4205040000000212 | 湖北省 | 宜昌市 | 点军区 | 420504000000 | 禁止开垦坡度 5 | 林地 | 13.04 | 土城乡 | |
| 4205040000000213 | 湖北省 | 宜昌市 | 点军区 | 420504000000 | 禁止开垦坡度 5 | 林地 | 6.05 | 土城乡 | |
| 4205040000000214 | 湖北省 | 宜昌市 | 点军区 | 420504000000 | 禁止开垦坡度 5 | 林地 | 8.17 | 土城乡 | |
| 4205040000000215 | 湖北省 | 宜昌市 | 点军区 | 420504000000 | 禁止开垦坡度 5 | 林地 | 7.32 | 土城乡 | |
| 4205040000000216 | 湖北省 | 宜昌市 | 点军区 | 420504000000 | 禁止开垦坡度 5 | 林地 | 11.47 | 土城乡 | |
| 4205040000000217 | 湖北省 | 宜昌市 | 点军区 | 420504000000 | 禁止开垦坡度 5 | 林地 | 17.68 | 土城乡 | |
| 4205040000000218 | 湖北省 | 宜昌市 | 点军区 | 420504000000 | 禁止开垦坡度 5 | 林地 | 12.65 | 土城乡 | |
| 4205040000000219 | 湖北省 | 宜昌市 | 点军区 | 420504000000 | 禁止开垦坡度 5 | 林地 | 5.63 | 艾家镇 | |
| 4205040000000220 | 湖北省 | 宜昌市 | 点军区 | 420504000000 | 禁止开垦坡度 5 | 林地 | 7.91 | 艾家镇 | |
| 4205040000000221 | 湖北省 | 宜昌市 | 点军区 | 420504000000 | 禁止开垦坡度 5 | 林地 | 6.15 | 艾家镇 | |
| 4205040000000222 | 湖北省 | 宜昌市 | 点军区 | 420504000000 | 禁止开垦坡度 5 | 林地 | 7.16 | 艾家镇 | |

| TBBH | SHENG | SHI | XIAN | XQHM | PDJB | DL | MJ | XZ | BZ |
|---|---|---|---|---|---|---|---|---|---|
| 4205040000000223 | 湖北省 | 宜昌市 | 点军区 | 420504000000 | 禁止开垦坡度 5 | 林地 | 13.20 | 艾家镇 | |
| 4205040000000224 | 湖北省 | 宜昌市 | 点军区 | 420504000000 | 禁止开垦坡度 5 | 林地 | 5.07 | 联棚乡 | |
| 4205040000000225 | 湖北省 | 宜昌市 | 点军区 | 420504000000 | 禁止开垦坡度 5 | 林地 | 7.08 | 桥边镇 | |
| 4205040000000226 | 湖北省 | 宜昌市 | 点军区 | 420504000000 | 禁止开垦坡度 5 | 林地 | 19.47 | 桥边镇 | |
| 4205040000000227 | 湖北省 | 宜昌市 | 点军区 | 420504000000 | 禁止开垦坡度 5 | 林地 | 11.23 | 桥边镇 | |
| 4205040000000228 | 湖北省 | 宜昌市 | 点军区 | 420504000000 | 禁止开垦坡度 5 | 林地 | 8.67 | 桥边镇 | |
| 4205040000000229 | 湖北省 | 宜昌市 | 点军区 | 420504000000 | 禁止开垦坡度 5 | 林地 | 6.31 | 桥边镇 | |
| 4205040000000230 | 湖北省 | 宜昌市 | 点军区 | 420504000000 | 禁止开垦坡度 5 | 林地 | 5.53 | 土城乡 | |
| 4205040000000231 | 湖北省 | 宜昌市 | 点军区 | 420504000000 | 禁止开垦坡度 5 | 林地 | 11.42 | 点军街道办事处 | |
| 4205040000000232 | 湖北省 | 宜昌市 | 点军区 | 420504000000 | 禁止开垦坡度 5 | 林地 | 7.25 | 土城乡 | |
| 4205040000000233 | 湖北省 | 宜昌市 | 点军区 | 420504000000 | 禁止开垦坡度 5 | 林地 | 7.50 | 土城乡 | |
| 4205040000000234 | 湖北省 | 宜昌市 | 点军区 | 420504000000 | 禁止开垦坡度 5 | 林地 | 37.12 | 土城乡 | |
| 4205040000000235 | 湖北省 | 宜昌市 | 点军区 | 420504000000 | 禁止开垦坡度 5 | 林地 | 6.59 | 桥边镇 | |
| 4205040000000236 | 湖北省 | 宜昌市 | 点军区 | 420504000000 | 禁止开垦坡度 5 | 林地 | 6.32 | 桥边镇 | |
| 4205040000000237 | 湖北省 | 宜昌市 | 点军区 | 420504000000 | 禁止开垦坡度 5 | 林地 | 12.25 | 联棚乡 | |
| 4205040000000238 | 湖北省 | 宜昌市 | 点军区 | 420504000000 | 禁止开垦坡度 5 | 林地 | 5.12 | 联棚乡 | |

| TBBH | SHENG | SHI | XIAN | XQHM | PDJB | DL | MJ | XZ | BZ |
|---|---|---|---|---|---|---|---|---|---|
| 4205040000000239 | 湖北省 | 宜昌市 | 点军区 | 420504000000 | 禁止开垦坡度 5 | 林地 | 5.65 | 桥边镇 | |
| 4205040000000240 | 湖北省 | 宜昌市 | 点军区 | 420504000000 | 禁止开垦坡度 5 | 林地 | 6.59 | 桥边镇 | |
| 4205040000000241 | 湖北省 | 宜昌市 | 点军区 | 420504000000 | 禁止开垦坡度 5 | 林地 | 38.04 | 桥边镇 | |
| 4205040000000242 | 湖北省 | 宜昌市 | 点军区 | 420504000000 | 禁止开垦坡度 5 | 林地 | 5.26 | 桥边镇 | |
| 4205040000000243 | 湖北省 | 宜昌市 | 点军区 | 420504000000 | 禁止开垦坡度 5 | 林地 | 6.25 | 点军街道办事处 | |
| 4205040000000244 | 湖北省 | 宜昌市 | 点军区 | 420504000000 | 禁止开垦坡度 5 | 林地 | 7.58 | 桥边镇 | |
| 4205040000000245 | 湖北省 | 宜昌市 | 点军区 | 420504000000 | 禁止开垦坡度 5 | 林地 | 6.45 | 桥边镇 | |
| 4205040000000246 | 湖北省 | 宜昌市 | 点军区 | 420504000000 | 禁止开垦坡度 5 | 林地 | 11.40 | 联棚乡 | |
| 4205040000000247 | 湖北省 | 宜昌市 | 点军区 | 420504000000 | 禁止开垦坡度 5 | 林地 | 10.35 | 土城乡 | |
| 4205040000000248 | 湖北省 | 宜昌市 | 点军区 | 420504000000 | 禁止开垦坡度 5 | 林地 | 6.38 | 桥边镇 | |
| 4205040000000249 | 湖北省 | 宜昌市 | 点军区 | 420504000000 | 禁止开垦坡度 5 | 林地 | 9.51 | 土城乡 | |
| 4205040000000250 | 湖北省 | 宜昌市 | 点军区 | 420504000000 | 禁止开垦坡度 5 | 林地 | 6.02 | 联棚乡 | |
| 4205040000000251 | 湖北省 | 宜昌市 | 点军区 | 420504000000 | 禁止开垦坡度 5 | 林地 | 5.79 | 土城乡 | |
| 4205040000000252 | 湖北省 | 宜昌市 | 点军区 | 420504000000 | 禁止开垦坡度 5 | 林地 | 9.72 | 土城乡 | |
| 4205040000000253 | 湖北省 | 宜昌市 | 点军区 | 420504000000 | 禁止开垦坡度 5 | 林地 | 5.84 | 土城乡 | |
| 4205040000000254 | 湖北省 | 宜昌市 | 点军区 | 420504000000 | 禁止开垦坡度 5 | 林地 | 8.25 | 联棚乡 | |

| TBBH | SHENG | SHI | XIAN | XQHM | PDJB | DL | MJ | XZ | BZ |
|---|---|---|---|---|---|---|---|---|---|
| 4205040000000255 | 湖北省 | 宜昌市 | 点军区 | 420504000000 | 禁止开垦坡度 5 | 林地 | 6.87 | 联棚乡 | |
| 4205040000000256 | 湖北省 | 宜昌市 | 点军区 | 420504000000 | 禁止开垦坡度 5 | 林地 | 5.11 | 土城乡 | |
| 4205040000000257 | 湖北省 | 宜昌市 | 点军区 | 420504000000 | 禁止开垦坡度 5 | 林地 | 18.92 | 土城乡 | |
| 4205040000000258 | 湖北省 | 宜昌市 | 点军区 | 420504000000 | 禁止开垦坡度 5 | 林地 | 9.90 | 桥边镇 | |
| 4205040000000259 | 湖北省 | 宜昌市 | 点军区 | 420504000000 | 禁止开垦坡度 5 | 林地 | 13.04 | 桥边镇 | |
| 4205040000000260 | 湖北省 | 宜昌市 | 点军区 | 420504000000 | 禁止开垦坡度 5 | 林地 | 6.05 | 土城乡 | |
| 4205040000000261 | 湖北省 | 宜昌市 | 点军区 | 420504000000 | 禁止开垦坡度 5 | 林地 | 8.17 | 土城乡 | |
| 4205040000000262 | 湖北省 | 宜昌市 | 点军区 | 420504000000 | 禁止开垦坡度 5 | 林地 | 7.32 | 土城乡 | |
| 4205040000000263 | 湖北省 | 宜昌市 | 点军区 | 420504000000 | 禁止开垦坡度 5 | 林地 | 11.47 | 桥边镇 | |
| 4205040000000264 | 湖北省 | 宜昌市 | 点军区 | 420504000000 | 禁止开垦坡度 5 | 林地 | 17.68 | 桥边镇 | |
| 4205040000000265 | 湖北省 | 宜昌市 | 点军区 | 420504000000 | 禁止开垦坡度 5 | 林地 | 12.65 | 桥边镇 | |
| 4205040000000266 | 湖北省 | 宜昌市 | 点军区 | 420504000000 | 禁止开垦坡度 5 | 林地 | 5.63 | 联棚乡 | |
| 4205040000000267 | 湖北省 | 宜昌市 | 点军区 | 420504000000 | 禁止开垦坡度 5 | 林地 | 7.91 | 联棚乡 | |
| 4205040000000268 | 湖北省 | 宜昌市 | 点军区 | 420504000000 | 禁止开垦坡度 5 | 林地 | 6.15 | 联棚乡 | |
| 4205040000000269 | 湖北省 | 宜昌市 | 点军区 | 420504000000 | 禁止开垦坡度 5 | 林地 | 7.16 | 联棚乡 | |
| 4205040000000270 | 湖北省 | 宜昌市 | 点军区 | 420504000000 | 禁止开垦坡度 5 | 林地 | 13.20 | 联棚乡 | |

| TBBH | SHENG | SHI | XIAN | XQHM | PDJB | DL | MJ | XZ | BZ |
|---|---|---|---|---|---|---|---|---|---|
| 4205040000000271 | 湖北省 | 宜昌市 | 点军区 | 420504000000 | 禁止开垦坡度 5 | 林地 | 5.07 | 联棚乡 | |
| 4205040000000272 | 湖北省 | 宜昌市 | 点军区 | 420504000000 | 禁止开垦坡度 5 | 林地 | 7.08 | 联棚乡 | |
| 4205040000000273 | 湖北省 | 宜昌市 | 点军区 | 420504000000 | 禁止开垦坡度 5 | 林地 | 19.47 | 联棚乡 | |
| 4205040000000274 | 湖北省 | 宜昌市 | 点军区 | 420504000000 | 禁止开垦坡度 5 | 林地 | 11.23 | 联棚乡 | |
| 4205040000000275 | 湖北省 | 宜昌市 | 点军区 | 420504000000 | 禁止开垦坡度 5 | 林地 | 8.67 | 土城乡 | |
| 4205040000000276 | 湖北省 | 宜昌市 | 点军区 | 420504000000 | 禁止开垦坡度 5 | 林地 | 6.31 | 土城乡 | |
| 4205040000000277 | 湖北省 | 宜昌市 | 点军区 | 420504000000 | 禁止开垦坡度 5 | 林地 | 5.53 | 土城乡 | |
| 4205040000000278 | 湖北省 | 宜昌市 | 点军区 | 420504000000 | 禁止开垦坡度 5 | 林地 | 11.42 | 土城乡 | |
| 4205040000000279 | 湖北省 | 宜昌市 | 点军区 | 420504000000 | 禁止开垦坡度 5 | 林地 | 7.25 | 土城乡 | |
| 4205040000000280 | 湖北省 | 宜昌市 | 点军区 | 420504000000 | 禁止开垦坡度 5 | 林地 | 7.50 | 桥边镇 | |
| 4205040000000281 | 湖北省 | 宜昌市 | 点军区 | 420504000000 | 禁止开垦坡度 5 | 林地 | 37.12 | 桥边镇 | |
| 4205040000000282 | 湖北省 | 宜昌市 | 点军区 | 420504000000 | 禁止开垦坡度 5 | 林地 | 6.59 | 桥边镇 | |
| 4205040000000283 | 湖北省 | 宜昌市 | 点军区 | 420504000000 | 禁止开垦坡度 5 | 林地 | 6.32 | 土城乡 | |
| 4205040000000284 | 湖北省 | 宜昌市 | 点军区 | 420504000000 | 禁止开垦坡度 5 | 林地 | 12.25 | 土城乡 | |
| 4205040000000285 | 湖北省 | 宜昌市 | 点军区 | 420504000000 | 禁止开垦坡度 5 | 林地 | 5.12 | 土城乡 | |
| 4205040000000286 | 湖北省 | 宜昌市 | 点军区 | 420504000000 | 禁止开垦坡度 5 | 林地 | 5.65 | 土城乡 | |

| TBBH | SHENG | SHI | XIAN | XQHM | PDJB | DL | MJ | XZ | BZ |
|---|---|---|---|---|---|---|---|---|---|
| 4205040000000287 | 湖北省 | 宜昌市 | 点军区 | 420504000000 | 禁止开垦坡度 5 | 林地 | 6.59 | 桥边镇 | |
| 4205040000000288 | 湖北省 | 宜昌市 | 点军区 | 420504000000 | 禁止开垦坡度 5 | 林地 | 38.04 | 土城乡 | |
| 4205040000000289 | 湖北省 | 宜昌市 | 点军区 | 420504000000 | 禁止开垦坡度 5 | 林地 | 5.26 | 土城乡 | |
| 4205040000000290 | 湖北省 | 宜昌市 | 点军区 | 420504000000 | 禁止开垦坡度 5 | 林地 | 6.25 | 联棚乡 | |
| 4205040000000291 | 湖北省 | 宜昌市 | 点军区 | 420504000000 | 禁止开垦坡度 5 | 林地 | 7.58 | 土城乡 | |
| 4205040000000292 | 湖北省 | 宜昌市 | 点军区 | 420504000000 | 禁止开垦坡度 5 | 林地 | 6.45 | 土城乡 | |
| 4205040000000293 | 湖北省 | 宜昌市 | 点军区 | 420504000000 | 禁止开垦坡度 5 | 林地 | 11.40 | 土城乡 | |
| 4205040000000294 | 湖北省 | 宜昌市 | 点军区 | 420504000000 | 禁止开垦坡度 5 | 林地 | 10.35 | 土城乡 | |
| 4205040000000295 | 湖北省 | 宜昌市 | 点军区 | 420504000000 | 禁止开垦坡度 5 | 林地 | 6.38 | 土城乡 | |
| 4205040000000296 | 湖北省 | 宜昌市 | 点军区 | 420504000000 | 禁止开垦坡度 5 | 林地 | 9.51 | 土城乡 | |
| 4205040000000297 | 湖北省 | 宜昌市 | 点军区 | 420504000000 | 禁止开垦坡度 5 | 林地 | 6.02 | 土城乡 | |
| 4205040000000298 | 湖北省 | 宜昌市 | 点军区 | 420504000000 | 禁止开垦坡度 5 | 林地 | 5.79 | 土城乡 | |
| 4205040000000299 | 湖北省 | 宜昌市 | 点军区 | 420504000000 | 禁止开垦坡度 5 | 林地 | 9.72 | 土城乡 | |
| 4205040000000300 | 湖北省 | 宜昌市 | 点军区 | 420504000000 | 禁止开垦坡度 5 | 林地 | 5.84 | 土城乡 | |
| 4205040000000301 | 湖北省 | 宜昌市 | 点军区 | 420504000000 | 禁止开垦坡度 5 | 林地 | 8.25 | 艾家镇 | |
| 4205040000000302 | 湖北省 | 宜昌市 | 点军区 | 420504000000 | 禁止开垦坡度 5 | 林地 | 6.87 | 艾家镇 | |

| TBBH | SHENG | SHI | XIAN | XQHM | PDJB | DL | MJ | XZ | BZ |
|---|---|---|---|---|---|---|---|---|---|
| 4205040000000303 | 湖北省 | 宜昌市 | 点军区 | 420504000000 | 禁止开垦坡度 5 | 林地 | 5.11 | 艾家镇 | |
| 4205040000000304 | 湖北省 | 宜昌市 | 点军区 | 420504000000 | 禁止开垦坡度 5 | 林地 | 18.92 | 艾家镇 | |
| 4205040000000305 | 湖北省 | 宜昌市 | 点军区 | 420504000000 | 禁止开垦坡度 5 | 林地 | 9.90 | 艾家镇 | |
| 4205040000000306 | 湖北省 | 宜昌市 | 点军区 | 420504000000 | 禁止开垦坡度 5 | 林地 | 13.04 | 土城乡 | |
| 4205040000000307 | 湖北省 | 宜昌市 | 点军区 | 420504000000 | 禁止开垦坡度 5 | 林地 | 6.05 | 土城乡 | |
| 4205040000000308 | 湖北省 | 宜昌市 | 点军区 | 420504000000 | 禁止开垦坡度 5 | 林地 | 8.17 | 土城乡 | |
| 4205040000000309 | 湖北省 | 宜昌市 | 点军区 | 420504000000 | 禁止开垦坡度 5 | 林地 | 7.32 | 土城乡 | |
| 4205040000000310 | 湖北省 | 宜昌市 | 点军区 | 420504000000 | 禁止开垦坡度 5 | 林地 | 11.47 | 土城乡 | |
| 4205040000000311 | 湖北省 | 宜昌市 | 点军区 | 420504000000 | 禁止开垦坡度 5 | 林地 | 17.68 | 艾家镇 | |
| 4205040000000312 | 湖北省 | 宜昌市 | 点军区 | 420504000000 | 禁止开垦坡度 5 | 林地 | 12.65 | 艾家镇 | |
| 4205040000000313 | 湖北省 | 宜昌市 | 点军区 | 420504000000 | 禁止开垦坡度 5 | 林地 | 5.63 | 艾家镇 | |
| 4205040000000314 | 湖北省 | 宜昌市 | 点军区 | 420504000000 | 禁止开垦坡度 5 | 其他土地 | 7.91 | 艾家镇 | |
| 4205040000000315 | 湖北省 | 宜昌市 | 点军区 | 420504000000 | 禁止开垦坡度 5 | 林地 | 6.15 | 艾家镇 | |
| 4205040000000316 | 湖北省 | 宜昌市 | 点军区 | 420504000000 | 禁止开垦坡度 5 | 林地 | 7.16 | 艾家镇 | |
| 4205040000000317 | 湖北省 | 宜昌市 | 点军区 | 420504000000 | 禁止开垦坡度 5 | 其他土地 | 13.20 | 艾家镇 | |
| 4205040000000318 | 湖北省 | 宜昌市 | 点军区 | 420504000000 | 禁止开垦坡度 5 | 林地 | 5.07 | 艾家镇 | |

| TBBH | SHENG | SHI | XIAN | XQHM | PDJB | DL | MJ | XZ | BZ |
|---|---|---|---|---|---|---|---|---|---|
| 4205040000000319 | 湖北省 | 宜昌市 | 点军区 | 420504000000 | 禁止开垦坡度 5 | 林地 | 7.08 | 联棚乡 | |
| 4205040000000320 | 湖北省 | 宜昌市 | 点军区 | 420504000000 | 禁止开垦坡度 5 | 林地 | 19.47 | 艾家镇 | |
| 4205040000000321 | 湖北省 | 宜昌市 | 点军区 | 420504000000 | 禁止开垦坡度 5 | 林地 | 11.23 | 土城乡 | |
| 4205040000000322 | 湖北省 | 宜昌市 | 点军区 | 420504000000 | 禁止开垦坡度 5 | 林地 | 8.67 | 土城乡 | |
| 4205040000000323 | 湖北省 | 宜昌市 | 点军区 | 420504000000 | 禁止开垦坡度 5 | 林地 | 6.31 | 艾家镇 | |
| 4205040000000324 | 湖北省 | 宜昌市 | 点军区 | 420504000000 | 禁止开垦坡度 5 | 林地 | 5.53 | 艾家镇 | |
| 4205040000000325 | 湖北省 | 宜昌市 | 点军区 | 420504000000 | 禁止开垦坡度 5 | 林地 | 11.42 | 艾家镇 | |
| 4205040000000326 | 湖北省 | 宜昌市 | 点军区 | 420504000000 | 禁止开垦坡度 5 | 林地 | 7.25 | 艾家镇 | |
| 4205040000000327 | 湖北省 | 宜昌市 | 点军区 | 420504000000 | 禁止开垦坡度 5 | 林地 | 7.50 | 土城乡 | |
| 4205040000000328 | 湖北省 | 宜昌市 | 点军区 | 420504000000 | 禁止开垦坡度 5 | 林地 | 37.12 | 艾家镇 | |
| 4205040000000329 | 湖北省 | 宜昌市 | 点军区 | 420504000000 | 禁止开垦坡度 5 | 林地 | 6.59 | 土城乡 | |
| 4205040000000330 | 湖北省 | 宜昌市 | 点军区 | 420504000000 | 禁止开垦坡度 5 | 林地 | 6.32 | 土城乡 | |
| 4205040000000331 | 湖北省 | 宜昌市 | 点军区 | 420504000000 | 禁止开垦坡度 5 | 林地 | 12.25 | 艾家镇 | |
| 4205040000000332 | 湖北省 | 宜昌市 | 点军区 | 420504000000 | 禁止开垦坡度 5 | 林地 | 5.12 | 桥边镇 | |
| 4205040000000333 | 湖北省 | 宜昌市 | 点军区 | 420504000000 | 禁止开垦坡度 5 | 林地 | 5.65 | 土城乡 | |
| 4205040000000334 | 湖北省 | 宜昌市 | 点军区 | 420504000000 | 禁止开垦坡度 5 | 林地 | 6.59 | 土城乡 | |

| TBBH | SHENG | SHI | XIAN | XQHM | PDJB | DL | MJ | XZ | BZ |
|---|---|---|---|---|---|---|---|---|---|
| 4205040000000335 | 湖北省 | 宜昌市 | 点军区 | 420504000000 | 禁止开垦坡度 5 | 林地 | 38.04 | 土城乡 | |
| 4205040000000336 | 湖北省 | 宜昌市 | 点军区 | 420504000000 | 禁止开垦坡度 5 | 林地 | 5.26 | 土城乡 | |
| 4205040000000337 | 湖北省 | 宜昌市 | 点军区 | 420504000000 | 禁止开垦坡度 5 | 林地 | 6.25 | 土城乡 | |
| 4205040000000338 | 湖北省 | 宜昌市 | 点军区 | 420504000000 | 禁止开垦坡度 5 | 林地 | 7.58 | 土城乡 | |
| 4205040000000339 | 湖北省 | 宜昌市 | 点军区 | 420504000000 | 禁止开垦坡度 5 | 林地 | 6.45 | 土城乡 | |
| 4205040000000340 | 湖北省 | 宜昌市 | 点军区 | 420504000000 | 禁止开垦坡度 5 | 林地 | 11.40 | 土城乡 | |
| 4205040000000341 | 湖北省 | 宜昌市 | 点军区 | 420504000000 | 禁止开垦坡度 5 | 林地 | 435.83 | 土城乡 | |
| 4205040000000342 | 湖北省 | 宜昌市 | 点军区 | 420504000000 | 禁止开垦坡度 5 | 林地 | 6.73 | 土城乡 | |
| 4205040000000343 | 湖北省 | 宜昌市 | 点军区 | 420504000000 | 禁止开垦坡度 5 | 林地 | 56.21 | 土城乡 | |
| 4205040000000344 | 湖北省 | 宜昌市 | 点军区 | 420504000000 | 禁止开垦坡度 5 | 林地 | 27.80 | 土城乡 | |
| 4205040000000345 | 湖北省 | 宜昌市 | 点军区 | 420504000000 | 禁止开垦坡度 5 | 林地 | 5.26 | 土城乡 | |
| 4205040000000346 | 湖北省 | 宜昌市 | 点军区 | 420504000000 | 禁止开垦坡度 5 | 林地 | 13.45 | 土城乡 | |
| 4205040000000347 | 湖北省 | 宜昌市 | 点军区 | 420504000000 | 禁止开垦坡度 5 | 林地 | 113.85 | 土城乡 | |
| 4205040000000348 | 湖北省 | 宜昌市 | 点军区 | 420504000000 | 禁止开垦坡度 5 | 林地 | 149.67 | 土城乡 | |
| 4205040000000349 | 湖北省 | 宜昌市 | 点军区 | 420504000000 | 禁止开垦坡度 5 | 林地 | 69.91 | 土城乡 | |
| 4205040000000350 | 湖北省 | 宜昌市 | 点军区 | 420504000000 | 禁止开垦坡度 5 | 林地 | 30.80 | 土城乡 | |

| TBBH | SHENG | SHI | XIAN | XQHM | PDJB | DL | MJ | XZ | BZ |
|---|---|---|---|---|---|---|---|---|---|
| 4205040000000351 | 湖北省 | 宜昌市 | 点军区 | 420504000000 | 禁止开垦坡度 5 | 林地 | 19.89 | 土城乡 | |
| 4205040000000352 | 湖北省 | 宜昌市 | 点军区 | 420504000000 | 禁止开垦坡度 5 | 林地 | 7.73 | 联棚乡 | |
| 4205040000000353 | 湖北省 | 宜昌市 | 点军区 | 420504000000 | 禁止开垦坡度 5 | 林地 | 8.46 | 土城乡 | |
| 4205040000000354 | 湖北省 | 宜昌市 | 点军区 | 420504000000 | 禁止开垦坡度 5 | 林地 | 56.40 | 土城乡 | |
| 4205040000000355 | 湖北省 | 宜昌市 | 点军区 | 420504000000 | 禁止开垦坡度 5 | 林地 | 168.40 | 土城乡 | |
| 4205040000000356 | 湖北省 | 宜昌市 | 点军区 | 420504000000 | 禁止开垦坡度 5 | 林地 | 13.46 | 桥边镇 | |
| 4205040000000357 | 湖北省 | 宜昌市 | 点军区 | 420504000000 | 禁止开垦坡度 5 | 林地 | 194.41 | 土城乡 | |
| 4205040000000358 | 湖北省 | 宜昌市 | 点军区 | 420504000000 | 禁止开垦坡度 5 | 林地 | 38.41 | 土城乡 | |
| 4205040000000359 | 湖北省 | 宜昌市 | 点军区 | 420504000000 | 禁止开垦坡度 5 | 林地 | 37.11 | 联棚乡 | |
| 4205040000000360 | 湖北省 | 宜昌市 | 点军区 | 420504000000 | 禁止开垦坡度 5 | 林地 | 8.11 | 联棚乡 | |
| 4205040000000361 | 湖北省 | 宜昌市 | 点军区 | 420504000000 | 禁止开垦坡度 5 | 林地 | 9.30 | 桥边镇 | |
| 4205040000000362 | 湖北省 | 宜昌市 | 点军区 | 420504000000 | 禁止开垦坡度 5 | 林地 | 8.54 | 点军街道办事处 | |
| 4205040000000363 | 湖北省 | 宜昌市 | 点军区 | 420504000000 | 禁止开垦坡度 5 | 林地 | 14.02 | 桥边镇 | |
| 4205040000000364 | 湖北省 | 宜昌市 | 点军区 | 420504000000 | 禁止开垦坡度 5 | 林地 | 51.47 | 桥边镇 | |
| 4205040000000365 | 湖北省 | 宜昌市 | 点军区 | 420504000000 | 禁止开垦坡度 5 | 林地 | 54.54 | 土城乡 | |
| 4205040000000366 | 湖北省 | 宜昌市 | 点军区 | 420504000000 | 禁止开垦坡度 5 | 林地 | 6.66 | 桥边镇 | |

| TBBH | SHENG | SHI | XIAN | XQHM | PDJB | DL | MJ | XZ | BZ |
|---|---|---|---|---|---|---|---|---|---|
| 4205040000000367 | 湖北省 | 宜昌市 | 点军区 | 420504000000 | 禁止开垦坡度 5 | 林地 | 27.13 | 桥边镇 | |
| 4205040000000368 | 湖北省 | 宜昌市 | 点军区 | 420504000000 | 禁止开垦坡度 5 | 林地 | 173.38 | 桥边镇 | |
| 4205040000000369 | 湖北省 | 宜昌市 | 点军区 | 420504000000 | 禁止开垦坡度 5 | 林地 | 87.70 | 桥边镇 | |
| 4205040000000370 | 湖北省 | 宜昌市 | 点军区 | 420504000000 | 禁止开垦坡度 5 | 林地 | 281.35 | 桥边镇 | |
| 4205040000000371 | 湖北省 | 宜昌市 | 点军区 | 420504000000 | 禁止开垦坡度 5 | 林地 | 7.32 | 桥边镇 | |
| 4205040000000372 | 湖北省 | 宜昌市 | 点军区 | 420504000000 | 禁止开垦坡度 5 | 林地 | 55.67 | 桥边镇 | |
| 4205040000000373 | 湖北省 | 宜昌市 | 点军区 | 420504000000 | 禁止开垦坡度 5 | 林地 | 236.59 | 土城乡 | |
| 4205040000000374 | 湖北省 | 宜昌市 | 点军区 | 420504000000 | 禁止开垦坡度 5 | 林地 | 6.25 | 土城乡 | |
| 4205040000000375 | 湖北省 | 宜昌市 | 点军区 | 420504000000 | 禁止开垦坡度 5 | 林地 | 67.99 | 土城乡 | |
| 4205040000000376 | 湖北省 | 宜昌市 | 点军区 | 420504000000 | 禁止开垦坡度 5 | 林地 | 29.90 | 土城乡 | |
| 4205040000000377 | 湖北省 | 宜昌市 | 点军区 | 420504000000 | 禁止开垦坡度 5 | 林地 | 46.24 | 土城乡 | |
| 4205040000000378 | 湖北省 | 宜昌市 | 点军区 | 420504000000 | 禁止开垦坡度 5 | 林地 | 8.53 | 土城乡 | |
| 4205040000000379 | 湖北省 | 宜昌市 | 点军区 | 420504000000 | 禁止开垦坡度 5 | 林地 | 12.13 | 土城乡 | |
| 4205040000000380 | 湖北省 | 宜昌市 | 点军区 | 420504000000 | 禁止开垦坡度 5 | 林地 | 424.00 | 土城乡 | |
| 4205040000000381 | 湖北省 | 宜昌市 | 点军区 | 420504000000 | 禁止开垦坡度 5 | 林地 | 204.07 | 联棚乡 | |
| 4205040000000382 | 湖北省 | 宜昌市 | 点军区 | 420504000000 | 禁止开垦坡度 5 | 林地 | 179.47 | 艾家镇 | |

| TBBH | SHENG | SHI | XIAN | XQHM | PDJB | DL | MJ | XZ | BZ |
|---|---|---|---|---|---|---|---|---|---|
| 4205040000000383 | 湖北省 | 宜昌市 | 点军区 | 420504000000 | 禁止开垦坡度 5 | 林地 | 6.87 | 艾家镇 | |
| 4205040000000384 | 湖北省 | 宜昌市 | 点军区 | 420504000000 | 禁止开垦坡度 5 | 林地 | 13.46 | 联棚乡 | |
| 4205040000000385 | 湖北省 | 宜昌市 | 点军区 | 420504000000 | 禁止开垦坡度 5 | 林地 | 434.67 | 联棚乡 | |
| 4205040000000386 | 湖北省 | 宜昌市 | 点军区 | 420504000000 | 禁止开垦坡度 5 | 林地 | 47.83 | 联棚乡 | |
| 4205040000000387 | 湖北省 | 宜昌市 | 点军区 | 420504000000 | 禁止开垦坡度 5 | 林地 | 16.98 | 联棚乡 | |
| 4205040000000388 | 湖北省 | 宜昌市 | 点军区 | 420504000000 | 禁止开垦坡度 5 | 林地 | 108.47 | 联棚乡 | |
| 4205040000000389 | 湖北省 | 宜昌市 | 点军区 | 420504000000 | 禁止开垦坡度 5 | 林地 | 45.61 | 联棚乡 | |
| 4205040000000390 | 湖北省 | 宜昌市 | 点军区 | 420504000000 | 禁止开垦坡度 5 | 林地 | 161.28 | 联棚乡 | |
| 4205040000000391 | 湖北省 | 宜昌市 | 点军区 | 420504000000 | 禁止开垦坡度 5 | 林地 | 17.63 | 艾家镇 | |
| 4205040000000392 | 湖北省 | 宜昌市 | 点军区 | 420504000000 | 禁止开垦坡度 5 | 林地 | 12.42 | 联棚乡 | |
| 4205040000000393 | 湖北省 | 宜昌市 | 点军区 | 420504000000 | 禁止开垦坡度 5 | 林地 | 345.11 | 联棚乡 | |
| 4205040000000394 | 湖北省 | 宜昌市 | 点军区 | 420504000000 | 禁止开垦坡度 5 | 林地 | 22.23 | 联棚乡 | |
| 4205040000000395 | 湖北省 | 宜昌市 | 点军区 | 420504000000 | 禁止开垦坡度 5 | 林地 | 34.05 | 点军街道办事处 | |
| 4205040000000396 | 湖北省 | 宜昌市 | 点军区 | 420504000000 | 禁止开垦坡度 5 | 林地 | 71.64 | 联棚乡 | |
| 4205040000000397 | 湖北省 | 宜昌市 | 点军区 | 420504000000 | 禁止开垦坡度 5 | 林地 | 114.93 | 联棚乡 | |
| 4205040000000398 | 湖北省 | 宜昌市 | 点军区 | 420504000000 | 禁止开垦坡度 5 | 林地 | 79.88 | 桥边镇 | |

| TBBH | SHENG | SHI | XIAN | XQHM | PDJB | DL | MJ | XZ | BZ |
|---|---|---|---|---|---|---|---|---|---|
| 4205040000000399 | 湖北省 | 宜昌市 | 点军区 | 420504000000 | 禁止开垦坡度 5 | 林地 | 42.68 | 桥边镇 | |
| 4205040000000400 | 湖北省 | 宜昌市 | 点军区 | 420504000000 | 禁止开垦坡度 5 | 林地 | 198.32 | 桥边镇 | |
| 4205040000000401 | 湖北省 | 宜昌市 | 点军区 | 420504000000 | 禁止开垦坡度 5 | 林地 | 22.81 | 桥边镇 | |
| 4205040000000402 | 湖北省 | 宜昌市 | 点军区 | 420504000000 | 禁止开垦坡度 5 | 林地 | 11.01 | 桥边镇 | |
| 4205040000000403 | 湖北省 | 宜昌市 | 点军区 | 420504000000 | 禁止开垦坡度 5 | 林地 | 112.14 | 桥边镇 | |
| 4205040000000404 | 湖北省 | 宜昌市 | 点军区 | 420504000000 | 禁止开垦坡度 5 | 林地 | 17.39 | 艾家镇 | |
| 4205040000000405 | 湖北省 | 宜昌市 | 点军区 | 420504000000 | 禁止开垦坡度 5 | 林地 | 54.99 | 土城乡 | |
| 4205040000000406 | 湖北省 | 宜昌市 | 点军区 | 420504000000 | 禁止开垦坡度 5 | 林地 | 134.50 | 土城乡 | |
| 4205040000000407 | 湖北省 | 宜昌市 | 点军区 | 420504000000 | 禁止开垦坡度 5 | 林地 | 119.61 | 土城乡 | |
| 4205040000000408 | 湖北省 | 宜昌市 | 点军区 | 420504000000 | 禁止开垦坡度 5 | 林地 | 99.82 | 土城乡 | |
| 4205040000000409 | 湖北省 | 宜昌市 | 点军区 | 420504000000 | 禁止开垦坡度 5 | 林地 | 55.27 | 土城乡 | |
| 4205040000000410 | 湖北省 | 宜昌市 | 点军区 | 420504000000 | 禁止开垦坡度 5 | 林地 | 12.85 | 土城乡 | |
| 4205040000000411 | 湖北省 | 宜昌市 | 点军区 | 420504000000 | 禁止开垦坡度 5 | 林地 | 86.21 | 土城乡 | |
| 4205040000000412 | 湖北省 | 宜昌市 | 点军区 | 420504000000 | 禁止开垦坡度 5 | 林地 | 37.34 | 土城乡 | |
| 4205040000000413 | 湖北省 | 宜昌市 | 点军区 | 420504000000 | 禁止开垦坡度 5 | 林地 | 30.46 | 土城乡 | |
| 4205040000000414 | 湖北省 | 宜昌市 | 点军区 | 420504000000 | 禁止开垦坡度 5 | 林地 | 98.34 | 土城乡 | |

| TBBH | SHENG | SHI | XIAN | XQHM | PDJB | DL | MJ | XZ | BZ |
|---|---|---|---|---|---|---|---|---|---|
| 4205040000000415 | 湖北省 | 宜昌市 | 点军区 | 420504000000 | 禁止开垦坡度 5 | 林地 | 10.61 | 土城乡 | |
| 4205040000000416 | 湖北省 | 宜昌市 | 点军区 | 420504000000 | 禁止开垦坡度 5 | 林地 | 135.44 | 土城乡 | |
| 4205040000000417 | 湖北省 | 宜昌市 | 点军区 | 420504000000 | 禁止开垦坡度 5 | 林地 | 37.78 | 土城乡 | |
| 4205040000000418 | 湖北省 | 宜昌市 | 点军区 | 420504000000 | 禁止开垦坡度 5 | 林地 | 253.74 | 土城乡 | |
| 4205040000000419 | 湖北省 | 宜昌市 | 点军区 | 420504000000 | 禁止开垦坡度 5 | 林地 | 62.47 | 土城乡 | |
| 4205040000000420 | 湖北省 | 宜昌市 | 点军区 | 420504000000 | 禁止开垦坡度 5 | 林地 | 10.91 | 土城乡 | |
| 4205040000000421 | 湖北省 | 宜昌市 | 点军区 | 420504000000 | 禁止开垦坡度 5 | 林地 | 66.39 | 土城乡 | |
| 4205040000000422 | 湖北省 | 宜昌市 | 点军区 | 420504000000 | 禁止开垦坡度 5 | 林地 | 13.99 | 艾家镇 | |
| 4205040000000423 | 湖北省 | 宜昌市 | 点军区 | 420504000000 | 禁止开垦坡度 5 | 林地 | 35.95 | 艾家镇 | |
| 4205040000000424 | 湖北省 | 宜昌市 | 点军区 | 420504000000 | 禁止开垦坡度 5 | 林地 | 96.54 | 艾家镇 | |
| 4205040000000425 | 湖北省 | 宜昌市 | 点军区 | 420504000000 | 禁止开垦坡度 5 | 林地 | 64.11 | 艾家镇 | |
| 4205040000000426 | 湖北省 | 宜昌市 | 点军区 | 420504000000 | 禁止开垦坡度 5 | 林地 | 9.59 | 艾家镇 | |
| 4205040000000427 | 湖北省 | 宜昌市 | 点军区 | 420504000000 | 禁止开垦坡度 5 | 林地 | 52.78 | 艾家镇 | |
| 4205040000000428 | 湖北省 | 宜昌市 | 点军区 | 420504000000 | 禁止开垦坡度 5 | 林地 | 30.44 | 艾家镇 | |
| 4205040000000429 | 湖北省 | 宜昌市 | 点军区 | 420504000000 | 禁止开垦坡度 5 | 林地 | 303.59 | 艾家镇 | |
| 4205040000000430 | 湖北省 | 宜昌市 | 点军区 | 420504000000 | 禁止开垦坡度 5 | 林地 | 31.36 | 艾家镇 | |

| TBBH | SHENG | SHI | XIAN | XQHM | PDJB | DL | MJ | XZ | BZ |
|---|---|---|---|---|---|---|---|---|---|
| 4205040000000431 | 湖北省 | 宜昌市 | 点军区 | 420504000000 | 禁止开垦坡度 5 | 林地 | 52.09 | 艾家镇 | |
| 4205040000000432 | 湖北省 | 宜昌市 | 点军区 | 420504000000 | 禁止开垦坡度 5 | 林地 | 129.26 | 艾家镇 | |
| 4205040000000433 | 湖北省 | 宜昌市 | 点军区 | 420504000000 | 禁止开垦坡度 5 | 林地 | 55.73 | 艾家镇 | |
| 4205040000000434 | 湖北省 | 宜昌市 | 点军区 | 420504000000 | 禁止开垦坡度 5 | 林地 | 5.41 | 土城乡 | |
| 4205040000000435 | 湖北省 | 宜昌市 | 点军区 | 420504000000 | 禁止开垦坡度 5 | 林地 | 84.52 | 联棚乡 | |
| 4205040000000436 | 湖北省 | 宜昌市 | 点军区 | 420504000000 | 禁止开垦坡度 5 | 林地 | 9.90 | 联棚乡 | |
| 4205040000000437 | 湖北省 | 宜昌市 | 点军区 | 420504000000 | 禁止开垦坡度 5 | 林地 | 259.19 | 联棚乡 | |
| 4205040000000438 | 湖北省 | 宜昌市 | 点军区 | 420504000000 | 禁止开垦坡度 5 | 林地 | 5.87 | 桥边镇 | |
| 4205040000000439 | 湖北省 | 宜昌市 | 点军区 | 420504000000 | 禁止开垦坡度 5 | 林地 | 22.23 | 桥边镇 | |
| 4205040000000440 | 湖北省 | 宜昌市 | 点军区 | 420504000000 | 禁止开垦坡度 5 | 林地 | 12.03 | 桥边镇 | |
| 4205040000000441 | 湖北省 | 宜昌市 | 点军区 | 420504000000 | 禁止开垦坡度 5 | 林地 | 22.32 | 桥边镇 | |
| 4205040000000442 | 湖北省 | 宜昌市 | 点军区 | 420504000000 | 禁止开垦坡度 5 | 林地 | 11.52 | 桥边镇 | |
| 4205040000000443 | 湖北省 | 宜昌市 | 点军区 | 420504000000 | 禁止开垦坡度 5 | 林地 | 10.47 | 桥边镇 | |
| 4205040000000444 | 湖北省 | 宜昌市 | 点军区 | 420504000000 | 禁止开垦坡度 5 | 林地 | 7.27 | 桥边镇 | |
| 4205040000000445 | 湖北省 | 宜昌市 | 点军区 | 420504000000 | 禁止开垦坡度 5 | 林地 | 294.01 | 桥边镇 | |
| 4205040000000446 | 湖北省 | 宜昌市 | 点军区 | 420504000000 | 禁止开垦坡度 5 | 林地 | 75.81 | 艾家镇 | |

| TBBH | SHENG | SHI | XIAN | XQHM | PDJB | DL | MJ | XZ | BZ |
|---|---|---|---|---|---|---|---|---|---|
| 4205040000000447 | 湖北省 | 宜昌市 | 点军区 | 420504000000 | 禁止开垦坡度 5 | 林地 | 20.79 | 土城乡 | |
| 4205040000000448 | 湖北省 | 宜昌市 | 点军区 | 420504000000 | 禁止开垦坡度 5 | 林地 | 14.63 | 土城乡 | |
| 4205040000000449 | 湖北省 | 宜昌市 | 点军区 | 420504000000 | 禁止开垦坡度 5 | 林地 | 82.59 | 联棚乡 | |
| 4205040000000450 | 湖北省 | 宜昌市 | 点军区 | 420504000000 | 禁止开垦坡度 5 | 林地 | 29.83 | 点军街道办事处 | |
| 4205040000000451 | 湖北省 | 宜昌市 | 点军区 | 420504000000 | 禁止开垦坡度 5 | 林地 | 23.77 | 艾家镇 | |
| 4205040000000452 | 湖北省 | 宜昌市 | 点军区 | 420504000000 | 禁止开垦坡度 5 | 林地 | 105.36 | 土城乡 | |
| 4205040000000453 | 湖北省 | 宜昌市 | 点军区 | 420504000000 | 禁止开垦坡度 5 | 林地 | 36.01 | 艾家镇 | |
| 4205040000000454 | 湖北省 | 宜昌市 | 点军区 | 420504000000 | 禁止开垦坡度 5 | 林地 | 616.20 | 艾家镇 | |
| 4205040000000455 | 湖北省 | 宜昌市 | 点军区 | 420504000000 | 禁止开垦坡度 5 | 林地 | 7.13 | 联棚乡 | |
| 4205040000000456 | 湖北省 | 宜昌市 | 点军区 | 420504000000 | 禁止开垦坡度 5 | 林地 | 13.69 | 联棚乡 | |
| 4205040000000457 | 湖北省 | 宜昌市 | 点军区 | 420504000000 | 禁止开垦坡度 5 | 林地 | 174.48 | 联棚乡 | |
| 4205040000000458 | 湖北省 | 宜昌市 | 点军区 | 420504000000 | 禁止开垦坡度 5 | 林地 | 25.49 | 联棚乡 | |
| 4205040000000459 | 湖北省 | 宜昌市 | 点军区 | 420504000000 | 禁止开垦坡度 5 | 林地 | 29.39 | 点军街道办事处 | |
| 4205040000000460 | 湖北省 | 宜昌市 | 点军区 | 420504000000 | 禁止开垦坡度 5 | 林地 | 8.42 | 点军街道办事处 | |
| 4205040000000461 | 湖北省 | 宜昌市 | 点军区 | 420504000000 | 禁止开垦坡度 5 | 林地 | 133.08 | 点军街道办事处 | |
| 4205040000000462 | 湖北省 | 宜昌市 | 点军区 | 420504000000 | 禁止开垦坡度 5 | 林地 | 260.74 | 桥边镇 | |

| TBBH | SHENG | SHI | XIAN | XQHM | PDJB | DL | MJ | XZ | BZ |
|---|---|---|---|---|---|---|---|---|---|
| 4205040000000463 | 湖北省 | 宜昌市 | 点军区 | 420504000000 | 禁止开垦坡度 5 | 林地 | 32.99 | 土城乡 | |
| 4205040000000464 | 湖北省 | 宜昌市 | 点军区 | 420504000000 | 禁止开垦坡度 5 | 林地 | 11.02 | 桥边镇 | |
| 4205040000000465 | 湖北省 | 宜昌市 | 点军区 | 420504000000 | 禁止开垦坡度 5 | 林地 | 9.45 | 桥边镇 | |
| 4205040000000466 | 湖北省 | 宜昌市 | 点军区 | 420504000000 | 禁止开垦坡度 5 | 林地 | 7.80 | 点军街道办事处 | |
| 4205040000000467 | 湖北省 | 宜昌市 | 点军区 | 420504000000 | 禁止开垦坡度 5 | 林地 | 109.10 | 联棚乡 | |
| 4205040000000468 | 湖北省 | 宜昌市 | 点军区 | 420504000000 | 禁止开垦坡度 5 | 林地 | 48.93 | 点军街道办事处 | |
| 4205040000000469 | 湖北省 | 宜昌市 | 点军区 | 420504000000 | 禁止开垦坡度 5 | 林地 | 44.31 | 点军街道办事处 | |
| 4205040000000470 | 湖北省 | 宜昌市 | 点军区 | 420504000000 | 禁止开垦坡度 5 | 林地 | 6.15 | 点军街道办事处 | |
| 4205040000000471 | 湖北省 | 宜昌市 | 点军区 | 420504000000 | 禁止开垦坡度 5 | 林地 | 109.83 | 联棚乡 | |
| 4205040000000472 | 湖北省 | 宜昌市 | 点军区 | 420504000000 | 禁止开垦坡度 5 | 林地 | 34.74 | 点军街道办事处 | |
| 4205040000000473 | 湖北省 | 宜昌市 | 点军区 | 420504000000 | 禁止开垦坡度 5 | 林地 | 15.82 | 点军街道办事处 | |
| 4205040000000474 | 湖北省 | 宜昌市 | 点军区 | 420504000000 | 禁止开垦坡度 5 | 林地 | 14.76 | 点军街道办事处 | |
| 4205040000000475 | 湖北省 | 宜昌市 | 点军区 | 420504000000 | 禁止开垦坡度 5 | 林地 | 54.36 | 联棚乡 | |
| 4205040000000476 | 湖北省 | 宜昌市 | 点军区 | 420504000000 | 禁止开垦坡度 5 | 林地 | 14.06 | 点军街道办事处 | |
| 4205040000000477 | 湖北省 | 宜昌市 | 点军区 | 420504000000 | 禁止开垦坡度 5 | 林地 | 35.66 | 点军街道办事处 | |
| 4205040000000478 | 湖北省 | 宜昌市 | 点军区 | 420504000000 | 禁止开垦坡度 5 | 林地 | 11.70 | 点军街道办事处 | |

# 点军区禁垦范围与生态保护红线范围位置关系图

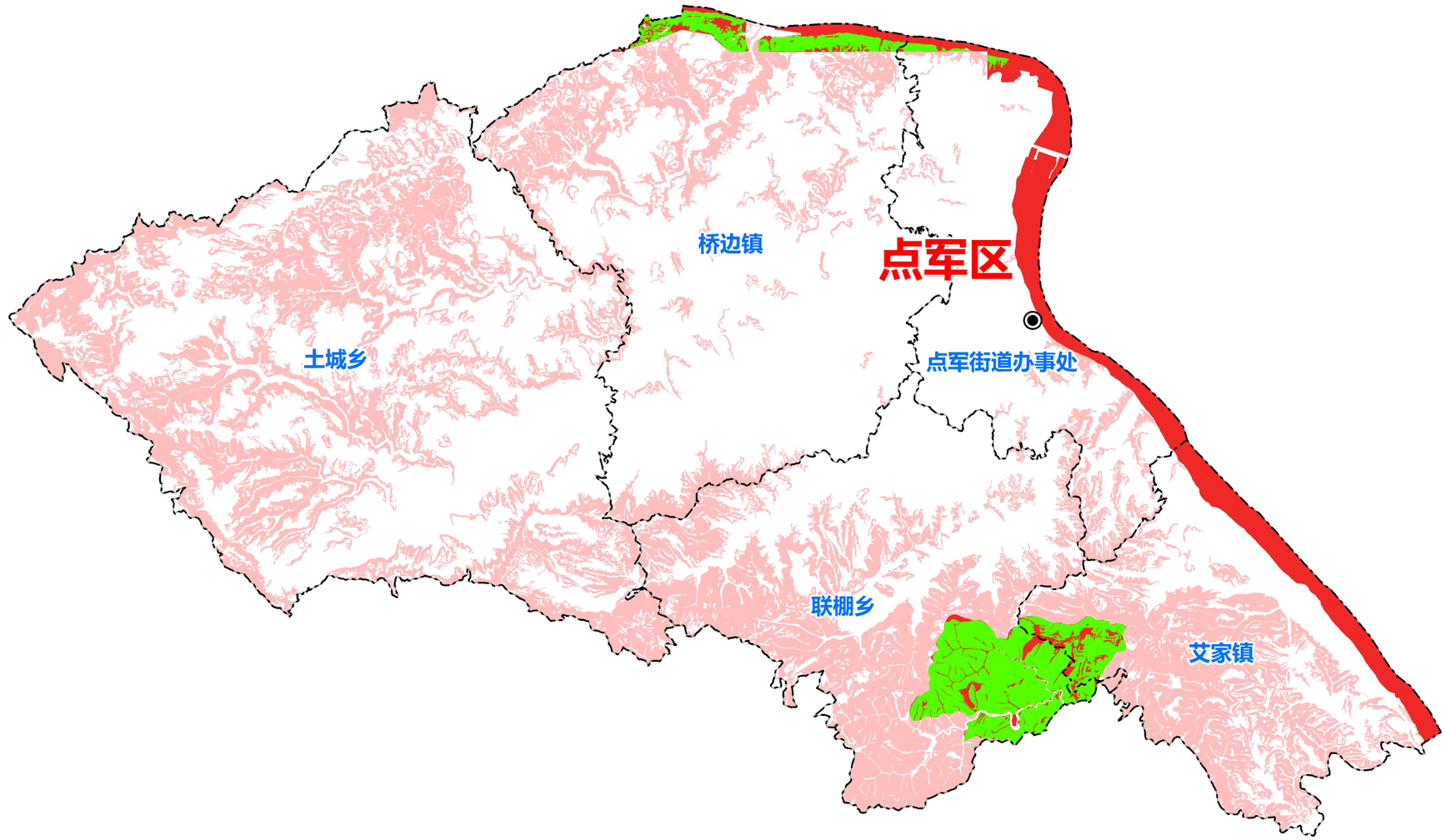


## 图例

县级行政区驻地

县级界线

乡镇界线

禁垦区域

生态保护红线范围

禁垦区与生态保护红线重叠区域

比例尺：1:150,000

0 2 4 8 12 16 千米

# 点军区禁垦区域分布图


## 图例

◉ 县级行政区驻地

县级界线

乡镇界线

禁垦区域

比例尺：1:150,000

0 2 4 8 12 16 千米

# 点军区坡度图

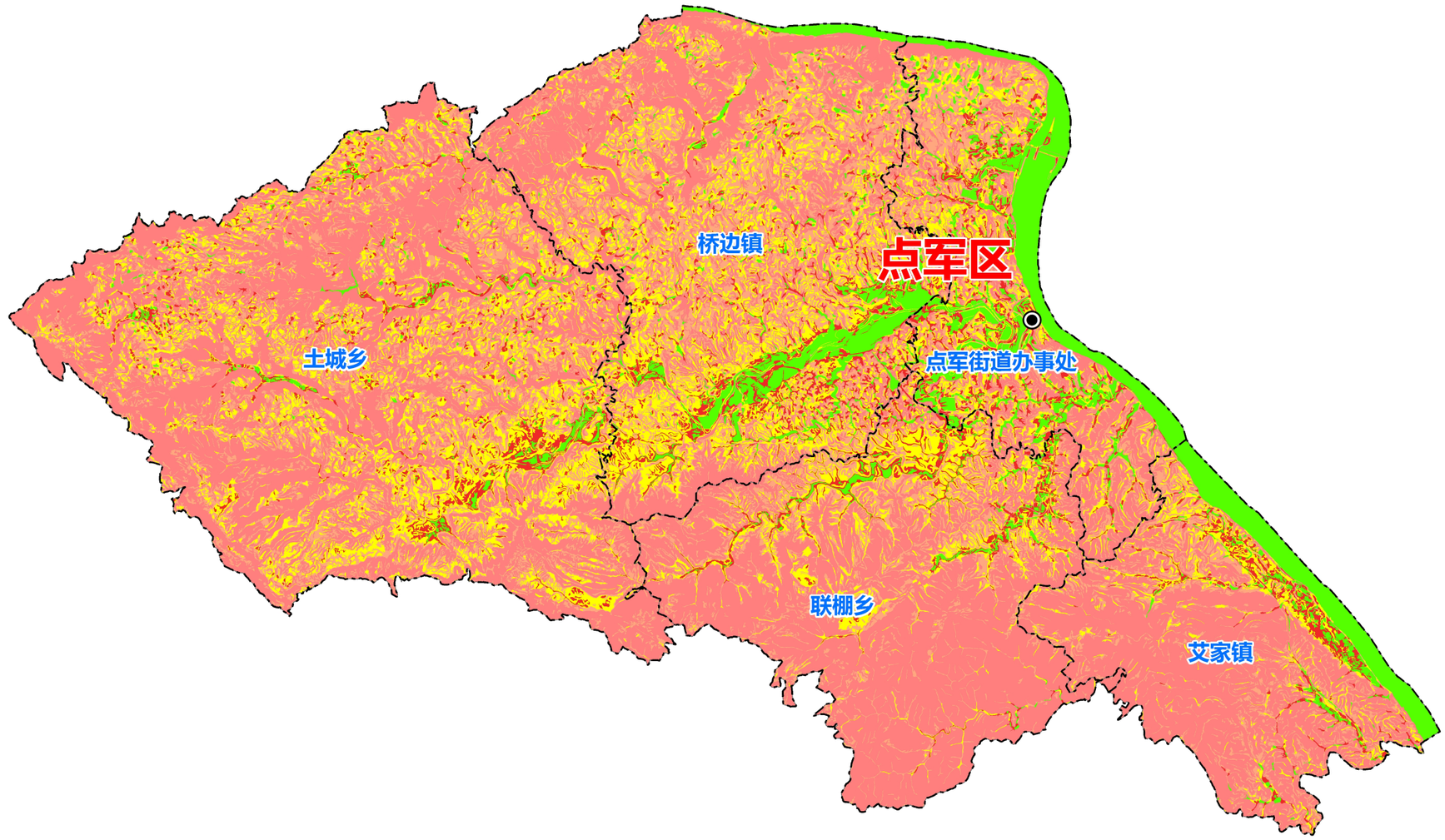


N
W E
S

**坡度等级**

- 1级（≤2°）
- 2级（2°～6°）
- 3级（6°～15°）
- 4级（15°～25°）
- 5级（＞25°）

## 图例

◉ 县级行政区驻地　　县级界线　　乡镇界线

比 例 尺 ：1:150,000

0　2.75　5.5　11　16.5　22 千米

# 点军区土地利用现状图

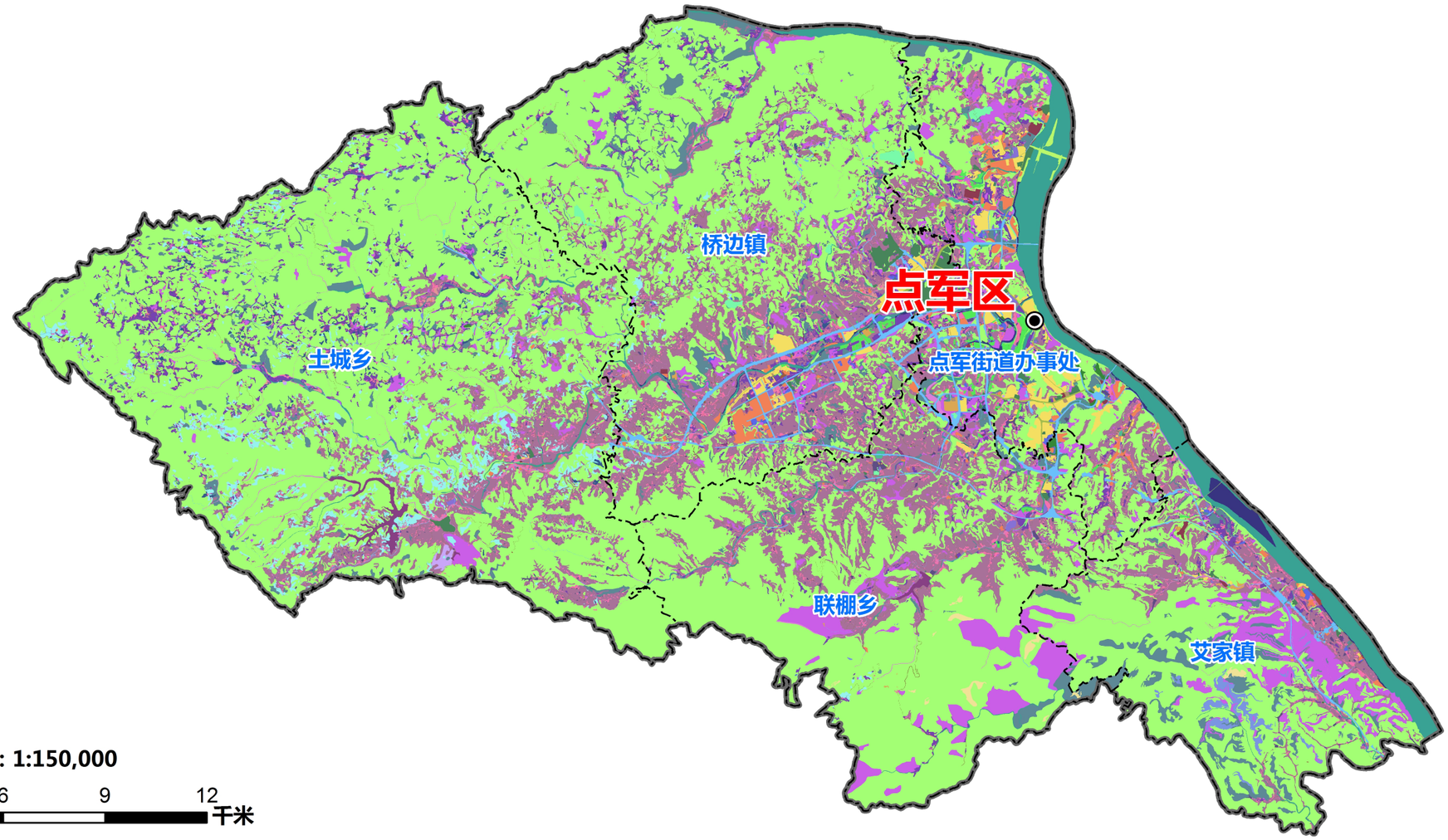


比例尺 ：1:150,000

0 1.5 3 6 9 12 千米

## 图例

| | | | | | | |
|---|---|---|---|---|---|---|
| 县级行政区驻地 | 县级界线 | 乡镇界线 | 旱地 | 茶园 | 水田 | 沟渠 |
| 果园 | 水浇地 | 竹林地 | 裸土地 | 水库水面 | 养殖坑塘 | 坑塘水面 |
| 铁路用地 | 采矿用地 | 河流水面 | 灌木林地 | 特殊用地 | 工业用地 | 广场用地 |
| 公路用地 | 其他园地 | 其他林地 | 乔木林地 | 内陆滩涂 | 其他草地 | 农村道路 |
| 农村宅基地 | 裸岩石砾地 | 设施农用地 | 公园与绿地 | 城镇住宅用地 | 港口码头用地 | 科教文卫用地 |
| 物流仓储用地 | 水工建筑用地 | 公用设施用地 | 城镇村道路用地 | 交通服务场站用地 | 商业服务业设施用地 | 机关团体新闻出版用地 |

# 点军区遥感影像图


## 图例

县级行政区驻地

县级界线

乡镇界线

比 例 尺 ：1:150,000

0 2.75 5.5 11 16.5 22 千米

# 地类图斑现场核查情况表 1

<table>
<tr><td>乡、镇</td><td>土城乡</td><td>图斑编号</td><td>4205040000000002</td></tr>
<tr><td>村</td><td>三涧溪村</td><td>土地类型</td><td>乔木林地</td></tr>
<tr><td>坡度等级</td><td>5</td><td>原面积（公顷）</td><td>12.25</td></tr>
<tr><td>划分范围与现场情况是否一致</td><td>是</td><td>修正后面积（公顷）</td><td>/</td></tr>
<tr><td colspan="2">  </td><td colspan="2">（1）照片拍摄位置经纬度：<br>经度：E111° 06’ 4.690″<br>纬度：N30° 48’ 25.742″<br>（2）照片拍摄时间：<br>2025 年 2 月 26 日<br>（3）东北侧区域地势平坦，主要为疏港铁路临时堆料场和施工场地，扰动边界明显。</td></tr>
<tr><td colspan="2">  </td><td colspan="2">（1）高分辨率影像成像时间：<br>2024 年 07 月<br>（2）高分辨率影像空间分辨率：2m<br>（3）高分辨率影像特征：禁垦图斑东北侧区域地势平坦，主要为疏港铁路临时堆料场和施工场地，扰动边界明显，扰动范围较为规则，与实地复核扰动范围一致。</td></tr>
</table>

# 地类图斑现场核查情况表 2

| 乡、镇 | 点军街道 | 图斑编号 | 4205040000000003 |
| --- | --- | --- | --- |
| 村 | 紫阳村 | 土地类型 | 乔木林地 |
| 坡度等级 | 5 | 面积（公顷） | 5.12 |
| 划分范围与现场情况是否一致 | 是 | 修正后面积（公顷） | / |

| | |
| --- | --- |
|  | （1）照片拍摄位置经纬度：<br>经度：E111° 14’ 16.720″<br>纬度：N30° 43’ 42.370″<br>（2）照片拍摄时间：<br>2025 年 2 月 26 日<br>（3）北侧区域半山腰为农田扰动，扰动边界明显。 |
| 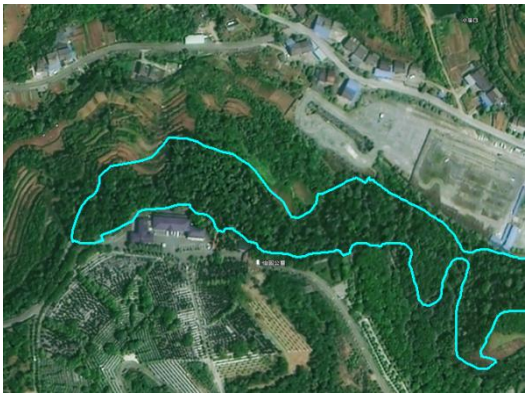 | （1）高分辨率影像成像时间：<br>2024 年 07 月<br>（2）高分辨率影像空间分辨率：2m<br>（3）高分辨率影像特征：禁垦图斑北侧区域半山腰为农田扰动，扰动边界明显，扰动范围较为规则，与实地复核扰动范围一致。 |

# 地类图斑现场核查情况表 3

<table>
<tr><td>乡、镇</td><td>土城乡</td><td>图斑编号</td><td>4205040000000006</td></tr>
<tr><td>村</td><td>三涧溪村</td><td>土地类型</td><td>乔木林地</td></tr>
<tr><td>坡度等级</td><td>5</td><td>面积（公顷）</td><td>38.04</td></tr>
<tr><td>划分范围与现场情况是否一致</td><td>是</td><td>修正后面积（公顷）</td><td>/</td></tr>
<tr><td colspan="2">  </td><td colspan="2">（1）照片拍摄位置经纬度：<br>经度：E111° 4’56.180″<br>纬度：N30° 43’5.010″<br>（2）照片拍摄时间：<br>2025 年 2 月 26 日<br>（3）经复核西南侧老林沟为疏港铁路项目弃渣场区域，扰动边界明显。</td></tr>
<tr><td colspan="2">  </td><td colspan="2">（1）高分辨率影像成像时间：<br>2024 年 07 月<br>（2）高分辨率影像空间分辨率：2m<br>（3）高分辨率影像特征：禁垦图斑西南侧老林沟为疏港铁路项目弃渣场区域，扰动边界明显，扰动范围较为规则，与实地复核扰动范围一致。</td></tr>
</table>

# 地类图斑现场核查情况表 4

| 乡、镇 | 土城乡 | 图斑编号 | 4205040000000013 |
| --- | --- | --- | --- |
| 村 | 三岔口村 | 土地类型 | 乔木林地 |
| 坡度等级 | 5 | 面积（公顷） | 7.54 |
| 划分范围与现场情况是否一致 | 是 | 修正后面积（公顷） | / |

| | |
| --- | --- |
|  | （1）照片拍摄位置经纬度：<br>经度：E111° 3’39.690″<br>纬度：N30° 41’4.790″<br>（2）照片拍摄时间：<br>2025 年 2 月 26 日<br>（3）复核图斑北侧区域为村民自建房区域，扰动边界明显。 |
|  | （1）高分辨率影像成像时间：<br>2024 年 07 月<br>（2）高分辨率影像空间分辨率：2m<br>（3）高分辨率影像特征：禁垦图斑北侧区域为村民自建房区域，扰动边界明显，扰动范围较为规则，与实地扰动范围一致。 |

# 地类图斑现场核查情况表 5

<table>
<tr><td>乡、镇</td><td>土城乡</td><td>图斑编号</td><td>4205040000000016</td></tr>
<tr><td>村</td><td>三涧溪村</td><td>土地类型</td><td>乔木林地</td></tr>
<tr><td>坡度等级</td><td>5</td><td>面积（公顷）</td><td>71.19</td></tr>
<tr><td>划分范围与现场情况是否一致</td><td>是</td><td>修正后面积（公顷）</td><td>/</td></tr>
<tr><td colspan="2">  </td><td colspan="2">（1）照片拍摄位置经纬度：<br>经度：E111° 4’15.070″<br>纬度：N30° 42’22.810″<br>（2）照片拍摄时间：<br>2025 年 2 月 26 日<br>（3）周边区域为江南成品油翻坝项目区域，主要扰动类型为项目建设区洞口施工、临时道路和弃渣场等，扰动区域四周为乔木林地，扰动边界明显。</td></tr>
<tr><td colspan="2">  </td><td colspan="2">（1）高分辨率影像成像时间：<br>2024 年 07 月<br>（2）高分辨率影像空间分辨率：2m<br>（3）高分辨率影像特征：禁垦图斑周边区域为江南成品油翻坝项目区域，扰动边界明显，扰动范围较为规则，与实地扰动范围一致。</td></tr>
</table>

# 地类图斑现场核查情况表 6

| 乡、镇 | 土城乡 | 图斑编号 | 4205040000000017 |
| --- | --- | --- | --- |
| 村 | 三涧溪村 | 土地类型 | 乔木林地 |
| 坡度等级 | 5 | 面积（公顷） | 84.88 |
| 划分范围与现场情况是否一致 | 是 | 修正后面积（公顷） | / |

（1）照片拍摄位置经纬度：
经度：E111° 4’56.800″
纬度：N30° 43’8.680″
（2）照片拍摄时间：
2025 年 2 月 26 日
（3）西侧区域老林沟为疏港铁路项目弃渣场区域，扰动区域四周为乔木林地，扰动边界明显。

（1）高分辨率影像成像时间：
2024 年 07 月
（2）高分辨率影像空间分辨率：2m
（3）高分辨率影像特征：禁垦图斑疏港铁路项目弃渣场区域，扰动边界明显，扰动范围较为规则，与实地扰动范围一致。

# 地类图斑现场核查情况表 7

<table>
<tr><td>乡、镇</td><td>联棚乡</td><td>图斑编号</td><td>4205040000000019</td></tr>
<tr><td>村</td><td>楠木溪村</td><td>土地类型</td><td>乔木林地</td></tr>
<tr><td>坡度等级</td><td>5</td><td>面积（公顷）</td><td>50.45</td></tr>
<tr><td>划分范围与现场情况是否一致</td><td>否</td><td>修正后面积（公顷）</td><td>48.14</td></tr>
<tr><td colspan="2">  </td><td colspan="2">（1）照片拍摄位置经纬度：<br>经度：E111° 13’55.450″<br>纬度：N30° 37’31.870″<br>（2）照片拍摄时间：<br>2025 年 2 月 26 日<br>（3）西北侧区域为楠木溪水库改扩建工程右侧改建道路工程区域，扰动边界明显。</td></tr>
<tr><td colspan="2"> 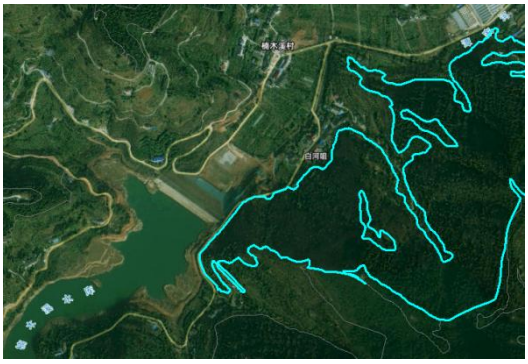 <br>  </td><td colspan="2">（1）高分辨率影像成像时间：<br>2024 年 07 月<br>（2）高分辨率影像空间分辨率：2m<br>（3）高分辨率影像特征：禁垦图斑西北侧区域为楠木溪水库改扩建工程右侧改建道路工程区域，扰动边界不明显，此图斑结合现场实际情况予以修正。</td></tr>
</table>

# 地类图斑现场核查情况表 8

<table>
<tr><td>乡、镇</td><td>桥边镇</td><td>图斑编号</td><td>4205040000000021</td></tr>
<tr><td>村</td><td>黄家棚村</td><td>土地类型</td><td>乔木林地</td></tr>
<tr><td>坡度等级</td><td>5</td><td>面积（公顷）</td><td>6.71</td></tr>
<tr><td>划分范围与现场情况是否一致</td><td>是</td><td>修正后面积（公顷）</td><td>/</td></tr>
<tr><td>  </td><td colspan="3">（1）照片拍摄位置经纬度：<br>经度：E111° 13’10.850″<br>纬度：N30° 40’38.390″<br>（2）照片拍摄时间：<br>2025 年 2 月 26 日<br>（3）经复核东北侧区域有农田扰动区域，扰动边界明显。</td></tr>
<tr><td> 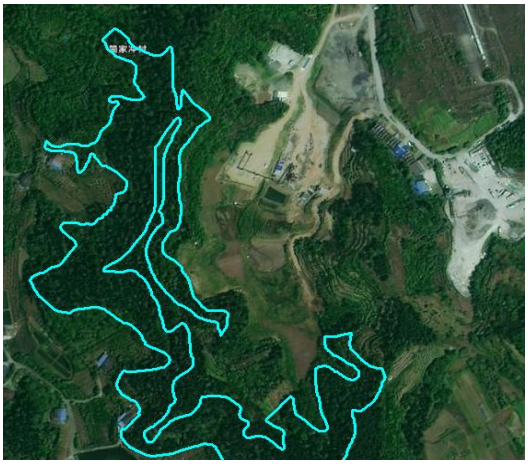 </td><td colspan="3">（1）高分辨率影像成像时间：<br>2024 年 07 月<br>（2）高分辨率影像空间分辨率：2m<br>（3）高分辨率影像特征：禁垦图斑东北侧区域有农田扰动区域，扰动边界明显，扰动范围较为规则，与实地扰动范围一致。</td></tr>
</table>

# 地类图斑现场核查情况表 9

| 乡、镇 | 桥边镇 | 图斑编号 | 4205040000000023 |
| --- | --- | --- | --- |
| 村 | 韩家坝村 | 土地类型 | 乔木林地 |
| 坡度等级 | 5 | 面积（公顷） | 10.35 |
| 划分范围与现场情况是否一致 | 是 | 修正后面积（公顷） | / |

| | |
| --- | --- |
|  | （1）照片拍摄位置经纬度：<br>经度：E111° 10’7.360″<br>纬度：N30° 41’7.130″<br>（2）照片拍摄时间：<br>2025 年 2 月 26 日<br>（3）复核图斑东南侧区域为土石场开挖区域，扰动边界明显。 |
|  | （1）高分辨率影像成像时间：<br>2024 年 07 月<br>（2）高分辨率影像空间分辨率：2m<br>（3）高分辨率影像特征：禁垦图斑东南侧区域为土石场开挖区域，扰动边界明显，扰动范围较为规则，与实地扰动范围一致。 |

# 地类图斑现场核查情况表 10

| 乡、镇 | 艾家镇 | 图斑编号 | 4205040000000024 |
| --- | --- | --- | --- |
| 村 | 艾家村 | 土地类型 | 灌木林地 |
| 坡度等级 | 5 | 面积（公顷） | 6.38 |
| 划分范围与现场情况是否一致 | 是 | 修正后面积（公顷） | / |

| | |
| --- | --- |
|  | （1）照片拍摄位置经纬度：<br>经度：E111° 21’26.830″E<br>纬度：N30° 35’49.980″<br>（2）照片拍摄时间：<br>2025 年 2 月 27 日<br>（3）复核图斑西南侧区域为滑坡体治理区域，扰动边界明显。 |
|  | （1）高分辨率影像成像时间：<br>2024 年 07 月<br>（2）高分辨率影像空间分辨率：2m<br>（3）高分辨率影像特征：禁垦图斑西南侧区域为滑坡体治理区域，扰动边界明显，扰动范围较为规则，与实地扰动范围一致。 |

# 地类图斑现场核查情况表 11

<table>
<tr><td>乡、镇</td><td>点军街道</td><td>图斑编号</td><td>4205040000000025</td></tr>
<tr><td>村</td><td>紫阳村</td><td>土地类型</td><td>乔木林地</td></tr>
<tr><td>坡度等级</td><td>5</td><td>面积（公顷）</td><td>9.51</td></tr>
<tr><td>划分范围与现场情况是否一致</td><td>是</td><td>修正后面积（公顷）</td><td>/</td></tr>
<tr><td colspan="2">  </td><td colspan="2">（1）照片拍摄位置经纬度：<br>经度：E111° 14’6.602″<br>纬度：N30° 44’5.876″<br>（2）照片拍摄时间：<br>2025 年 2 月 27 日<br>（3）复核图斑东北侧区域为三峡鸣翠谷旅游度假风景区旅游公路区域，扰动边界明显。</td></tr>
<tr><td colspan="2"> 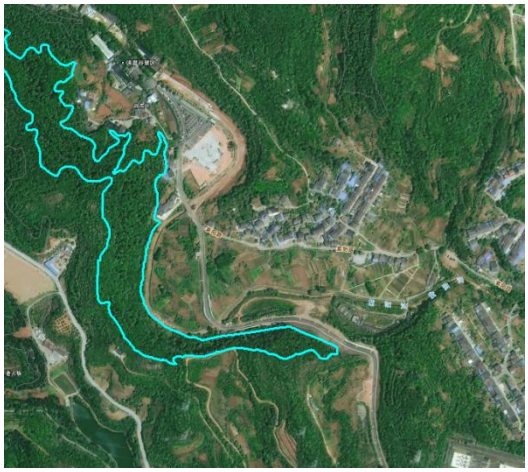 </td><td colspan="2">（1）高分辨率影像成像时间：<br>2024 年 07 月<br>（2）高分辨率影像空间分辨率：2m<br>（3）高分辨率影像特征：禁垦图斑东北侧区域为三峡鸣翠谷旅游度假风景区旅游公路区域区域，扰动边界明显，扰动范围较为规则，与实地扰动范围一致。</td></tr>
</table>

# 地类图斑现场核查情况表 12

| 乡、镇 | 点军街道 | 图斑编号 | 4205040000000027 |
| --- | --- | --- | --- |
| 村 | 五龙村 | 土地类型 | 乔木林地 |
| 坡度等级 | 5 | 面积（公顷） | 8.03 |
| 划分范围与现场情况是否一致 | 是 | 修正后面积（公顷） | / |

| | |
| --- | --- |
|  | （1）照片拍摄位置经纬度：<br>经度：E111° 15’15.574″<br>纬度：N30° 40’17.172″<br>（2）照片拍摄时间：<br>2025 年 2 月 27 日<br>（3）复核图斑北侧区域为国网湖北省电力有限公司超高压公司区域，扰动边界明显。 |
|  | （1）高分辨率影像成像时间：<br>2024 年 07 月<br>（2）高分辨率影像空间分辨率：2m<br>（3）高分辨率影像特征：禁垦图斑北侧区域为国网湖北省电力有限公司超高压公司区域，扰动边界明显，扰动范围较为规则，与实地扰动范围一致。 |

# 地类图斑现场核查情况表 13

| 乡、镇 | 桥边镇 | 图斑编号 | 4205040000000028 |
| --- | --- | --- | --- |
| 村 | 新村村 | 土地类型 | 乔木林地 |
| 坡度等级 | 5 | 面积（公顷） | 5.79 |
| 划分范围与现场情况是否一致 | 是 | 修正后面积（公顷） | / |

| | |
| --- | --- |
|  | （1）照片拍摄位置经纬度：<br>经度：E111° 13’10.282″<br>纬度：N30° 44’27.895″<br>（2）照片拍摄时间：<br>2025 年 2 月 27 日<br>（3）复核图斑西南侧区域为骡马洞沟沟道和石料开采场地（已关闭）区域，扰动边界明显。 |
|  | （1）高分辨率影像成像时间：<br>2024 年 07 月<br>（2）高分辨率影像空间分辨率：2m<br>（3）高分辨率影像特征：禁垦图斑西南侧区域为骡马洞沟沟道和石料开采场地（已关闭）区域，扰动边界明显，扰动范围较为规则，与实地扰动范围一致。 |

# 地类图斑现场核查情况表 14

<table>
<tr><td>乡、镇</td><td>桥边镇</td><td>图斑编号</td><td>4205040000000033</td></tr>
<tr><td>村</td><td>黄家棚村</td><td>土地类型</td><td>乔木林地</td></tr>
<tr><td>坡度等级</td><td>5</td><td>面积（公顷）</td><td>5.41</td></tr>
<tr><td>划分范围与现场情况是否一致</td><td>是</td><td>修正后面积（公顷）</td><td>/</td></tr>
<tr><td colspan="2">  </td><td colspan="2">（1）照片拍摄位置经纬度：<br>经度：E111° 12’45.707″<br>纬度：N30° 41’6.841″<br>（2）照片拍摄时间：<br>2025 年 2 月 27 日<br>（3）复核图斑周边区域为开垦农田区域，扰动边界明显。</td></tr>
<tr><td colspan="2">  </td><td colspan="2">（1）高分辨率影像成像时间：<br>2024 年 07 月<br>（2）高分辨率影像空间分辨率：2m<br>（3）高分辨率影像特征：禁垦图斑周边区域为开垦农田区域，扰动边界明显，扰动范围较为规则，与实地扰动范围一致。</td></tr>
</table>

# 地类图斑现场核查情况表 15

| 乡、镇 | 点军街道 | 图斑编号 | 4205040000000034 |
| --- | --- | --- | --- |
| 村 | 五龙村 | 土地类型 | 乔木林地 |
| 坡度等级 | 5 | 面积（公顷） | 15.47 |
| 划分范围与现场情况是否一致 | 是 | 修正后面积（公顷） | / |

| | |
| --- | --- |
|  | （1）照片拍摄位置经纬度：<br>经度：E111° 15’36.097″<br>纬度：N30° 39’56.501″<br>（2）照片拍摄时间：<br>2025 年 2 月 27 日<br>（3）复核图斑西侧区域为点军五龙 28 号地块商品房项目幼儿园及一期土石方工程开挖区域，扰动边界明显。 |
|  | （1）高分辨率影像成像时间：<br>2024 年 07 月<br>（2）高分辨率影像空间分辨率：2m<br>（3）高分辨率影像特征：禁垦图斑西侧区域为点军五龙 28 号地块商品房项目幼儿园及一期土石方工程开挖区域，扰动边界明显，扰动范围较为规则，与实地扰动范围一致。 |

# 地类图斑现场核查情况表 16

| 乡、镇 | 点军街道 | 图斑编号 | 4205040000000035 |
| --- | --- | --- | --- |
| 村 | 紫阳村 | 土地类型 | 乔木林地 |
| 坡度等级 | 5 | 面积（公顷） | 6.87 |
| 划分范围与现场情况是否一致 | 是 | 修正后面积（公顷） | / |

| | |
| --- | --- |
|  | （1）照片拍摄位置经纬度：<br>经度：E111° 13’45.726″<br>纬度：N30° 44’2.089″<br>（2）照片拍摄时间：<br>2025 年 2 月 27 日<br>（3）复核图斑东北侧区域为农田扰动和荒地区域，扰动边界明显。 |
|  | （1）高分辨率影像成像时间：<br>2024 年 07 月<br>（2）高分辨率影像空间分辨率：2m<br>（3）高分辨率影像特征：禁垦图斑东北侧区域为农田扰动和荒地区域，扰动边界明显，扰动范围较为规则，与实地扰动范围一致。 |

# 地类图斑现场核查情况表 17

| 乡、镇 | 点军街道 | 图斑编号 | 4205040000000036 |
| --- | --- | --- | --- |
| 村 | 朱市街社区 | 土地类型 | 乔木林地 |
| 坡度等级 | 5 | 面积（公顷） | 15.19 |
| 划分范围与现场情况是否一致 | 是 | 修正后面积（公顷） | / |

（1）照片拍摄位置经纬度：
经度：E111° 15’48.057″
纬度：N30° 41’5.654″
（2）照片拍摄时间：
2025 年 2 月 27 日
（3）复核图斑西北侧区域为双十路及边坡区域，扰动边界明显。

（1）高分辨率影像成像时间：
2024 年 07 月
（2）高分辨率影像空间分辨率：2m
（3）高分辨率影像特征：禁垦图斑西北侧区域为双十路及边坡区域，扰动边界明显，扰动范围较为规则，与实地扰动范围一致。